

Выписка из Единого государственного реестра недвижимости о правах отдельного лица на имевшиеся (имеющиеся) у него объекты недвижимости

Филиал публично-правовой компании "Роскадастр" по Волгоградской области

полное наименование органа регистрации прав

26.01.2026г.


№ КУВИ-001/2026-7132439

На основании запроса от 22.01.2026, поступившего на рассмотрение 22.01.2026, сообщаем, что правообладателю Яблочкина Наталья Павловна; дата рождения: 21.09.1992; Паспорт гражданина Российской Федерации серия: 18 17 № 420355 от 26.04.2018 выдан: ГУ МВД России по Волгоградской обл.; СНИЛС: 097-203-773 82; адрес места жительства или места пребывания: 404160, Волгоградская область, р-н. Среднеахтубинский, г. Краснослободск, пер. Больничный, д. 32а; предыдущие фамилия и/или имя, и/или отчество: Пустовалова Наталья; предыдущий(ие) документ(ы), удостоверяющий(ие) личность: ., в период с 28.10.2022 по 13.01.2026 принадлежали (принадлежат) следующие объекты недвижимости:

1	1.1	Вид объекта недвижимости:	Земельный участок
		Кадастровый номер:	30:11:000000:12
		Назначение объекта недвижимости:	данные отсутствуют
		Виды разрешенного использования объекта недвижимости:	Для сельскохозяйственного производства
		Местоположение:	Российская Федерация, Астраханская область, р-н Черноярский, с Черный Яр, АОЗТ "Черноярское"
		Площадь:	22991612
	1.2	вид права, доля в праве:	Общая долевая собственность, доля в праве 1/2019
		дата государственной регистрации:	12.01.2023
		номер государственной регистрации:	30:11:000000:12-30/053/2023-481
		основание государственной регистрации:	Решение, № 2-330/2022, выдан 28.11.2022, Черноярский районный суд Астраханской области
		дата государственной регистрации прекращения права:	02.02.2023
	1.3	Ограничение права и обременение объекта недвижимости:	
2	2.1	Вид объекта недвижимости:	Земельный участок
		Кадастровый номер:	30:11:130202:2267
		Назначение объекта недвижимости:	данные отсутствуют
		Виды разрешенного использования объекта недвижимости:	личное подсобное хозяйство
		Адрес:	Российская Федерация, Астраханская область, м.о. Черноярский, с Черный Яр, ул Красноармейская, з/у 61
		Площадь:	797 +/- 8
	2.2	вид права, доля в праве:	Общая долевая собственность, доля в праве 1/2
		дата государственной регистрации:	18.04.2024
		номер государственной регистрации:	30:11:130202:2267-30/053/2024-2

полное наименование должности		ДОКУМЕНТ ПОДПИСАН	инициалы, фамилия
		ЭЛЕКТРОННОЙ ПОДПИСЬЮ	
Сертификат: 0091A AF5A599507BC7E6D39D2DFA052F9A Владелец: ФЕДЕРАЛЬНАЯ СЛУЖБА ГОСУДАРСТВЕННОЙ РЕГИСТРАЦИИ, КАДАСТРА И КАРТОГРАФИИ Действителен: с 16.09.2025 по 10.12.2026			

		основание государственной регистрации:	Свидетельство о праве на наследство по закону, выдан 06.12.2001
			Документ нотариально удостоверен: 06.12.2001 Грудцына Л.Я., нотариус нотариального округа Черноярского и Енотаевского района Астраханской области 4603
		дата государственной регистрации прекращения права:	данные отсутствуют
	2.3	Ограничение права и обременение объекта недвижимости:	
	2.3.1	вид:	Запрещение регистрации
		номер государственной регистрации:	30:11:130202:2267-30/051/2025-7
	2.3.2	вид:	Запрещение регистрации
		номер государственной регистрации:	30:11:130202:2267-30/061/2025-6
	2.3.3	вид:	Запрещение регистрации
		номер государственной регистрации:	30:11:130202:2267-30/061/2025-5
	2.3.4	вид:	Запрещение регистрации
		номер государственной регистрации:	30:11:130202:2267-30/051/2025-4
	2.3.5	вид:	Запрещение регистрации
		номер государственной регистрации:	30:11:130202:2267-30/078/2024-3
3	3.1	Вид объекта недвижимости:	Земельный участок
		Кадастровый номер:	30:11:130202:2267
		Назначение объекта недвижимости:	данные отсутствуют
		Виды разрешенного использования объекта недвижимости:	личное подсобное хозяйство
		Адрес:	Российская Федерация, Астраханская область, м.о. Черноярский, с Черный Яр, ул Красноармейская, з/у 61
		Площадь:	797 +/- 8
	3.2	вид права, доля в праве:	Общая долевая собственность, доля в праве 1/2
		дата государственной регистрации:	08.04.2024
		номер государственной регистрации:	30:11:130202:2267-30/053/2024-1
		основание государственной регистрации:	Свидетельство о праве на наследство по закону, серия: 34АА, № 4502429, выдан 04.04.2024 Документ нотариально удостоверен: 04.04.2024 Тутовым Д.В., нотариусом Среднеахтубинского района Волгоградской области 34/133-н/34-2024- 1-634
		дата государственной регистрации прекращения права:	данные отсутствуют


полное наименование должности		ДОКУМЕНТ ПОДПИСАН	инициалы, фамилия
		ЭЛЕКТРОННОЙ ПОДПИСЬЮ	
Сертификат: 0091A AF5A599507BC7E6D39D2DFA052F9A Владелец: ФЕДЕРАЛЬНАЯ СЛУЖБА ГОСУДАРСТВЕННОЙ РЕГИСТРАЦИИ, КАДАСТРА И КАРТОГРАФИИ Действителен: с 16.09.2025 по 10.12.2026			

3.3	Ограничение права и обременение объекта недвижимости:			
	3.3.1	вид:	Запрещение регистрации	
		номер государственной регистрации:	30:11:130202:2267-30/051/2025-7	
	3.3.2	вид:	Запрещение регистрации	
		номер государственной регистрации:	30:11:130202:2267-30/061/2025-6	
	3.3.3	вид:	Запрещение регистрации	
		номер государственной регистрации:	30:11:130202:2267-30/061/2025-5	
	3.3.4	вид:	Запрещение регистрации	
		номер государственной регистрации:	30:11:130202:2267-30/051/2025-4	
	3.3.5	вид:	Запрещение регистрации	
номер государственной регистрации:		30:11:130202:2267-30/078/2024-3		
4	4.1	Вид объекта недвижимости:	Земельный участок	
		Кадастровый номер:	30:11:130202:2271	
		Назначение объекта недвижимости:	данные отсутствуют	
		Виды разрешенного использования объекта недвижимости:	личное подсобное хозяйство	
		Адрес:	Астраханская область, Астраханская область, муниципальный округ Черноярский, село Черный Яр, улица Красноармейская, земельный участок 59а	
		Площадь:	1039	
	4.2	вид права, доля в праве:	Общая долевая собственность, доля в праве 1/3	
		дата государственной регистрации:	08.04.2024	
		номер государственной регистрации:	30:11:130202:2271-30/053/2024-5	
		основание государственной регистрации:	Свидетельство о праве на наследство по закону, серия: 34АА, № 4502428, выдан 04.04.2024 Документ нотариально удостоверен: 04.04.2024 Тутовым Д.В., нотариусом Среднеахтубинского района Волгоградской области 34/133-н/34-2024-1-633	
		дата государственной регистрации прекращения права:	данные отсутствуют	
	4.3	Ограничение права и обременение объекта недвижимости:		
		4.3.1	вид:	Запрещение регистрации
			номер государственной регистрации:	30:11:130202:2271-30/051/2025-10
		4.3.2	вид:	Запрещение регистрации
номер государственной регистрации:	30:11:130202:2271-30/061/2025-9			


полное наименование должности		ДОКУМЕНТ ПОДПИСАН ЭЛЕКТРОННОЙ ПОДПИСЬЮ	инициалы, фамилия
-------------------------------	---	---	-------------------

Сертификат: 0091AAF5A599507BC7E6D39D2DFA052F9A  
Владелец: ФЕДЕРАЛЬНАЯ СЛУЖБА ГОСУДАРСТВЕННОЙ  
РЕГИСТРАЦИИ, КАДАСТРА И КАРТОГРАФИИ  
Действителен: с 16.09.2025 по 10.12.2026

		4.3.3	вид:	Запрещение регистрации
			номер государственной регистрации:	30:11:130202:2271-30/061/2025-8
		4.3.4	вид:	Запрещение регистрации
			номер государственной регистрации:	30:11:130202:2271-30/051/2025-7
		4.3.5	вид:	Запрещение регистрации
			номер государственной регистрации:	30:11:130202:2271-30/078/2024-6
5	5.1	Вид объекта недвижимости:		Земельный участок
		Кадастровый номер:		30:11:130202:2271
		Назначение объекта недвижимости:		данные отсутствуют
		Виды разрешенного использования объекта недвижимости:		личное подсобное хозяйство
		Адрес:		Астраханская область, Астраханская область, муниципальный округ Черноярский, село Черный Яр, улица Красноармейская, земельный участок 59а
		Площадь:		1039
	5.2	вид права, доля в праве:		Общая долевая собственность, доля в праве 1/3
		дата государственной регистрации:		02.02.2023
		номер государственной регистрации:		30:11:130202:2271-30/053/2023-2
		основание государственной регистрации:		Свидетельство о праве на наследство по закону, выдан 06.12.2001 Документ нотариально удостоверен: 06.12.2001 Грудцына Л.Я., нотариус нотариального округа Черноярского и Енотаевского района Астраханской области 4611
		дата государственной регистрации прекращения права:		данные отсутствуют
	5.3	Ограничение права и обременение объекта недвижимости:		
		5.3.1	вид:	Запрещение регистрации
			номер государственной регистрации:	30:11:130202:2271-30/051/2025-10
		5.3.2	вид:	Запрещение регистрации
			номер государственной регистрации:	30:11:130202:2271-30/061/2025-9
		5.3.3	вид:	Запрещение регистрации
			номер государственной регистрации:	30:11:130202:2271-30/061/2025-8
		5.3.4	вид:	Запрещение регистрации
			номер государственной регистрации:	30:11:130202:2271-30/051/2025-7

полное наименование должности		ДОКУМЕНТ ПОДПИСАН	
		ЭЛЕКТРОННОЙ ПОДПИСЬЮ	инициалы, фамилия
Сертификат: 0091A AF5A599507BC7E6D39D2DFA052F9A Владелец: ФЕДЕРАЛЬНАЯ СЛУЖБА ГОСУДАРСТВЕННОЙ РЕГИСТРАЦИИ, КАДАСТРА И КАРТОГРАФИИ Действителен: с 16.09.2025 по 10.12.2026			


	5.3.5	вид:	Запрещение регистрации
		номер государственной регистрации:	30:11:130202:2271-30/078/2024-6
6	6.1	Вид объекта недвижимости:	Здание
		Кадастровый номер:	30:11:130301:554
		Назначение объекта недвижимости:	Жилой дом
		Виды разрешенного использования объекта недвижимости:	данные отсутствуют
		Адрес:	Российская Федерация, Астраханская область, м.о. Черноярский, с Черный Яр, ул Красноармейская, д. 61
		Площадь:	61.6
	6.2	вид права, доля в праве:	Общая долевая собственность, доля в праве 1/2
		дата государственной регистрации:	18.04.2024
		номер государственной регистрации:	30:11:130301:554-30/053/2024-2
		основание государственной регистрации:	Свидетельство о праве на наследство по закону, выдан 06.12.2001 Документ нотариально удостоверен: 06.12.2001 Грудцына Л.Я., нотариус нотариального округа Черноярского и Енотаевского района Астраханской области 4603
		дата государственной регистрации прекращения права:	данные отсутствуют
	6.3	Ограничение права и обременение объекта недвижимости:	
	6.3.1	вид:	Запрещение регистрации
		номер государственной регистрации:	30:11:130301:554-30/051/2025-7
	6.3.2	вид:	Запрещение регистрации
		номер государственной регистрации:	30:11:130301:554-30/061/2025-6
	6.3.3	вид:	Запрещение регистрации
		номер государственной регистрации:	30:11:130301:554-30/061/2025-5
	6.3.4	вид:	Запрещение регистрации
		номер государственной регистрации:	30:11:130301:554-30/051/2025-4
	6.3.5	вид:	Запрещение регистрации
		номер государственной регистрации:	30:11:130301:554-30/078/2024-3

полное наименование должности		ДОКУМЕНТ ПОДПИСАН	инициалы, фамилия
		ЭЛЕКТРОННОЙ ПОДПИСЬЮ	
Сертификат: 0091AAF5A599507BC7E6D39D2DFA052F9A Владелец: ФЕДЕРАЛЬНАЯ СЛУЖБА ГОСУДАРСТВЕННОЙ РЕГИСТРАЦИИ, КАДАСТРА И КАРТОГРАФИИ Действителен: с 16.09.2025 по 10.12.2026			

7	7.1	Вид объекта недвижимости:	Здание	
		Кадастровый номер:	30:11:130301:554	
		Назначение объекта недвижимости:	Жилой дом	
		Виды разрешенного использования объекта недвижимости:	данные отсутствуют	
		Адрес:	Российская Федерация, Астраханская область, м.о. Черноярский, с Черный Яр, ул Красноармейская, д. 61	
		Площадь:	61.6	
	7.2	вид права, доля в праве:	Общая долевая собственность, доля в праве 1/2	
		дата государственной регистрации:	08.04.2024	
		номер государственной регистрации:	30:11:130301:554-30/053/2024-1	
		основание государственной регистрации:	Свидетельство о праве на наследство по закону, серия: 34АА, № 4502430, выдан 04.04.2024 Документ нотариально удостоверен: 04.04.2024 Тутовым Д.В., нотариусом Среднеахтубинского района Волгоградской области 34/133-н/34-2024-1-635	
		дата государственной регистрации прекращения права:	данные отсутствуют	
	7.3	Ограничение права и обременение объекта недвижимости:		
		7.3.1	вид:	Запрещение регистрации
			номер государственной регистрации:	30:11:130301:554-30/051/2025-7
		7.3.2	вид:	Запрещение регистрации
			номер государственной регистрации:	30:11:130301:554-30/061/2025-6
		7.3.3	вид:	Запрещение регистрации
			номер государственной регистрации:	30:11:130301:554-30/061/2025-5
		7.3.4	вид:	Запрещение регистрации
			номер государственной регистрации:	30:11:130301:554-30/051/2025-4
		7.3.5	вид:	Запрещение регистрации
			номер государственной регистрации:	30:11:130301:554-30/078/2024-3
		8	Получатель выписки	

Выписка содержит сведения Единого государственного реестра недвижимости о правах на объекты недвижимости, расположенные на территории Российской Федерации.

Использование сведений, содержащихся в настоящей выписке, способами или в форме, которые наносят ущерб правам и законным интересам правообладателей, влечет ответственность, предусмотренную законодательством Российской Федерации

полное наименование должности		ДОКУМЕНТ ПОДПИСАН	инициалы, фамилия
		ЭЛЕКТРОННОЙ ПОДПИСЬЮ	
Сертификат: 0091A AF5A599507BC7E6D39D2DFA052F9A Владелец: ФЕДЕРАЛЬНАЯ СЛУЖБА ГОСУДАРСТВЕННОЙ РЕГИСТРАЦИИ, КАДАСТРА И КАРТОГРАФИИ Действителен: с 16.09.2025 по 10.12.2026			