

**Филиал публично-правовой компании "Роскадастр" по Уральскому федеральному округу**  
полное наименование органа регистрации прав  
**Выписка из Единого государственного реестра недвижимости об объекте недвижимости**

**Сведения о характеристиках объекта недвижимости**

На основании запроса от 06.03.2025, поступившего на рассмотрение 06.03.2025, сообщаем, что согласно записям Единого государственного реестра недвижимости:


Раздел 1 Лист 1

<b>Земельный участок</b>			
<b>вид объекта недвижимости</b>			

Лист № 1 раздела 1	Всего листов раздела 1: 4	Всего разделов: 8	Всего листов выписки: 72
--------------------	---------------------------	-------------------	--------------------------

10.03.2025г. № КУВИ-001/2025-60281793	
Кадастровый номер:	66:56:0116002:9
Номер кадастрового квартала:	66:56:0116002
Дата присвоения кадастрового номера:	19.08.2002

Ранее присвоенный государственный учетный номер:	Условный номер 66-66-02/002/2005-464; 66:56:02 17 007:010
Местоположение:	обл. Свердловская, г. Нижний Тагил, ул. Геологов, дом 29
Площадь:	201042 +/- 112
Кадастровая стоимость, руб.:	76154709.6
Кадастровые номера расположенных в пределах земельного участка объектов недвижимости:	66:56:0000000:20571, 66:56:0116002:1902, 66:56:0116002:1911, 66:56:0116002:1912, 66:56:0116002:1913, 66:56:0116002:1914, 66:56:0116002:1915, 66:56:0116002:1916, 66:56:0116002:1917, 66:56:0116002:1925, 66:56:0116002:1926
Кадастровые номера объектов недвижимости, из которых образован объект недвижимости:	данные отсутствуют
Кадастровые номера образованных объектов недвижимости:	данные отсутствуют
Категория земель:	Земли населенных пунктов
Виды разрешенного использования:	для эксплуатации производственной базы
Сведения о кадастровом инженере:	данные отсутствуют
Сведения о лесах, водных объектах и об иных природных объектах, расположенных в пределах земельного участка:	данные отсутствуют
Сведения о том, что земельный участок полностью расположен в границах зоны с особыми условиями использования территории, территории объекта культурного наследия, публичного сервитута:	данные отсутствуют
Сведения о том, что земельный участок расположен в границах особой экономической зоны, территории опережающего развития, зоны территориального развития в Российской Федерации, игровой зоны:	данные отсутствуют

полное наименование должности	 ДОКУМЕНТ ПОДПИСАН ЭЛЕКТРОННОЙ ПОДПИСЬЮ Сертификат: 009F0BDC181A023B64597F1E2579BEFB50 Владелец: ФЕДЕРАЛЬНАЯ СЛУЖБА ГОСУДАРСТВЕННОЙ РЕГИСТРАЦИИ, КАДАСТРА И КАРТОГРАФИИ Действителен: с 02.08.2024 по 26.10.2025	инициалы, фамилия

Земельный участок			
вид объекта недвижимости			
Лист № 2 раздела 1	Всего листов раздела 1: 4	Всего разделов: 8	Всего листов выписки: 72
10.03.2025г. № КУВИ-001/2025-60281793			
Кадастровый номер:		66:56:0116002:9	
Сведения о том, что земельный участок расположен в границах особо охраняемой природной территории, Байкальской природной территории и ее экологических зон, лесопарковом зеленом поясе, охотничьего угодья, лесничества:		данные отсутствуют	
Сведения о расположении земельного участка и (или) расположенного на нем объекта недвижимости в границах территории, в отношении которой принято решение о резервировании земель для государственных или муниципальных нужд:		данные отсутствуют	
Сведения о результатах проведения государственного земельного надзора:		данные отсутствуют	
Сведения о расположении земельного участка в границах территории, в отношении которой утвержден проект межевания территории:		данные отсутствуют	
Условный номер земельного участка:		данные отсутствуют	
Сведения о принятии акта и (или) заключении договора, предусматривающих предоставление в соответствии с земельным законодательством исполнительным органом государственным органом власти или органом местного самоуправления, находящегося в государственной или муниципальной собственности земельного участка для строительства наемного дома социального использования или наемного дома коммерческого использования:		данные отсутствуют	
Сведения о том, что земельный участок или земельные участки образованы на основании решения об изъятии земельного участка и (или) расположенного на нем объекта недвижимости для государственных или муниципальных нужд:		данные отсутствуют	
Сведения о том, что земельный участок образован из земель или земельного участка, государственная собственность на которые не разграничена:		данные отсутствуют	
Сведения о наличии земельного спора о местоположении границ земельных участков:		данные отсутствуют	
Статус записи об объекте недвижимости:		Сведения об объекте недвижимости имеют статус "актуальные, ранее учтенные"	
Особые отметки:		Сведения об ограничениях права на объект недвижимости, обременениях данного объекта, не зарегистрированных в реестре прав, ограничений прав и обременений недвижимого имущества: вид	



ДОКУМЕНТ ПОДПИСАН  
ЭЛЕКТРОННОЙ ПОДПИСЬЮ

Сертификат: 009F0BDC181A023B64597F1E2579BEFB50

Владелец: ФЕДЕРАЛЬНАЯ СЛУЖБА ГОСУДАРСТВЕННОЙ

РЕГИСТРАЦИИ, КАДАСТРА И КАРТОГРАФИИ

Действителен: с 02.08.2024 по 26.10.2025

полное наименование должности

инициалы, фамилия

Земельный участок			
вид объекта недвижимости			
Лист № 3 раздела 1	Всего листов раздела 1: 4	Всего разделов: 8	Всего листов выписки: 72

10.03.2025г. № КУВИ-001/2025-60281793

Кадастровый номер:

66:56:0116002:9

ограничения (обременения): прочие ограничения прав и обременения объекта недвижимости; срок действия не установлен; реквизиты документа-основания: межевой план от 12.10.2009 № 6656/102/09-1731 выдан: МУП "Архитектурно-градостроительное бюро". вид ограничения (обременения): ограничения прав на земельный участок, предусмотренные статьей 56 Земельного кодекса Российской Федерации; срок действия: с 23.03.2020; реквизиты документа-основания: приказ об установлении границ водоохранных, прибрежных защитных полос и береговых линий водных объектов бассейна реки Тура, расположенных на территории Свердловской области, в том числе перечень координат их опорных точек от 03.10.2018 № 1169 выдан: Министерство природных ресурсов и экологии Свердловской области. вид ограничения (обременения): ограничения прав на земельный участок, предусмотренные статьей 56 Земельного кодекса Российской Федерации; срок действия: с 30.03.2020; реквизиты документа-основания: приказ об установлении границ водоохранных, прибрежных защитных полос и береговых линий водных объектов бассейна реки Тура, расположенных на территории Свердловской области, в том числе перечень координат их опорных точек от 03.10.2018 № 1169 выдан: Министерство природных ресурсов и экологии Свердловской области. вид ограничения (обременения): ограничения прав на земельный участок, предусмотренные статьей 56 Земельного кодекса Российской Федерации; срок действия: с 06.04.2020; реквизиты документа-основания: приказ об установлении границ водоохранных, прибрежных защитных полос и береговых линий водных объектов бассейна реки Тура, расположенных на территории Свердловской области, в том числе перечень координат их опорных точек от 03.10.2018 № 1169 выдан: Министерство природных ресурсов и экологии Свердловской области. вид ограничения (обременения): ограничения прав на земельный участок, предусмотренные статьей 56 Земельного кодекса Российской Федерации; срок действия: с 15.09.2020; реквизиты документа-основания: приказ об установлении границ зон затопления, подтопления территории, прилегающей к р.Баранча, р.Бобровка, р.Большая Кушва, р. Большая Река, р.Большие Таны, р.Большой Потяж, р.Волчевка, р.Выя, р.Вязовка, р.Грязнушка, р.Ежовка, р.Еква, р.Елизаветинка, р.Леба, р.Лебяжий лог, р.Лебяжка, р.Малая Кушва, р.Марьтъян, р.Межевая утка, р.Ольховка, р.Рудянка, р.Руш, р.Серебрянка, р.Сулем, р.Тагил, р.Чауж, р.Чашиха, р.Чёрная, р.Черная Катабка, р.Чусовая...ГО г.Нижний Тагил Горнозаводского УО СО от 20.03.2020 № 42 выдан: Нижне-Обское бассейновое водное управление Федерального агентства водных ресурсов; водный кодекс Российской Федерации от 03.06.2006 № 74-ФЗ выдан: Государственная Дума РФ. вид ограничения (обременения): ограничения прав на земельный участок, предусмотренные статьей 56 Земельного кодекса Российской Федерации;



ДОКУМЕНТ ПОДПИСАН  
ЭЛЕКТРОННОЙ ПОДПИСЬЮ

Сертификат: 009F0BDC181A023B64597F1E2579BEFB50

Владелец: ФЕДЕРАЛЬНАЯ СЛУЖБА ГОСУДАРСТВЕННОЙ  
РЕГИСТРАЦИИ, КАДАСТРА И КАРТОГРАФИИ  
Действителен: с 02.08.2024 по 26.10.2025

полное наименование должности

инициалы, фамилия

Земельный участок			
вид объекта недвижимости			
Лист № 4 раздела 1	Всего листов раздела 1: 4	Всего разделов: 8	Всего листов выписки: 72
10.03.2025г. № КУВИ-001/2025-60281793			
Кадастровый номер:		66:56:0116002:9	
		<p>срок действия: с 16.09.2020; реквизиты документа-основания: приказ об установлении границ зон затопления, подтопления территории, прилегающей к р.Баранча, р.Бобровка, р.Большая Кушва, р. Большая Река, р.Большие Таны, р.Большой Потяж, р.Волчевка, р.Вья, р.Вязовка, р.Грязнушка, р.Ежовка, р.Еква, р.Елизаветинка, р.Леба, р.Лебяжий лог, р.Лебяжка, р.Малая Кушва, р.Марьтъян, р.Межевая утка, р.Ольховка, р.Рудянка, р.Руш, р.Серебрянка, р.Сулем, р.Тагил, р.Чауж, р.Чащиha, р.Чёрная, р.Черная Катабка, р.Чусовая...ГО г.Нижний Тагил Горнозаводского УО СО от 20.03.2020 № 42 выдан: Нижне-Обское бассейновое водное управление Федерального агентства водных ресурсов; водный кодекс Российской Федерации от 03.06.2006 № 74-ФЗ выдан: Государственная Дума РФ. вид ограничения (обременения): ограничения прав на земельный участок, предусмотренные статьей 56 Земельного кодекса Российской Федерации; срок действия: с 25.09.2020; реквизиты документа-основания: приказ об установлении границ зон затопления, подтопления территории, прилегающей к р.Баранча, р.Бобровка, р.Большая Кушва, р. Большая Река, р.Большие Таны, р.Большой Потяж, р.Волчевка, р.Вья, р.Вязовка, р.Грязнушка, р.Ежовка, р.Еква, р.Елизаветинка, р.Леба, р.Лебяжий лог, р.Лебяжка, р.Малая Кушва, р.Марьтъян, р.Межевая утка, р.Ольховка, р.Рудянка, р.Руш, р.Серебрянка, р.Сулем, р.Тагил, р.Чауж, р.Чащиha, р.Чёрная, р.Черная Катабка, р.Чусовая...ГО г.Нижний Тагил Горнозаводского УО СО от 20.03.2020 № 42 выдан: Нижне-Обское бассейновое водное управление Федерального агентства водных ресурсов; водный кодекс Российской Федерации от 03.06.2006 № 74-ФЗ выдан: Государственная Дума РФ. вид ограничения (обременения): ограничения прав на земельный участок, предусмотренные статьей 56 Земельного кодекса Российской Федерации; срок действия: с 06.10.2020; реквизиты документа-основания: приказ об установлении границ зон затопления, подтопления территории, прилегающей к р.Баранча, р.Бобровка, р.Большая Кушва, р. Большая Река, р.Большие Таны, р.Большой Потяж, р.Волчевка, р.Вья, р.Вязовка, р.Грязнушка, р.Ежовка, р.Еква, р.Елизаветинка, р.Леба, р.Лебяжий лог, р.Лебяжка, р.Малая Кушва, р.Марьтъян, р.Межевая утка, р.Ольховка, р.Рудянка, р.Руш, р.Серебрянка, р.Сулем, р.Тагил, р.Чауж, р.Чащиha, р.Чёрная, р.Черная Катабка, р.Чусовая...ГО г.Нижний Тагил Горнозаводского УО СО от 20.03.2020 № 42 выдан: Нижне-Обское бассейновое водное управление Федерального агентства водных ресурсов; водный кодекс Российской Федерации от 03.06.2006 № 74-ФЗ выдан: Государственная Дума РФ.</p>	
Получатель выписки:		Саввинова Вероника Алексеевна	



ДОКУМЕНТ ПОДПИСАН  
ЭЛЕКТРОННОЙ ПОДПИСЬЮ

Сертификат: 009F0BDC181A023B64597F1E2579BEFB50

Владелец: ФЕДЕРАЛЬНАЯ СЛУЖБА ГОСУДАРСТВЕННОЙ  
РЕГИСТРАЦИИ, КАДАСТРА И КАРТОГРАФИИ  
Действителен: с 02.08.2024 по 26.10.2025

полное наименование должности

инициалы, фамилия

Выписка из Единого государственного реестра недвижимости об объекте недвижимости  
Сведения о зарегистрированных правах

Земельный участок			
вид объекта недвижимости			
Лист № 1 раздела 2	Всего листов раздела 2: 27	Всего разделов: 8	Всего листов выписки: 72
10.03.2025г. № КУВИ-001/2025-60281793			
Кадастровый номер:		66:56:0116002:9	
1	Правообладатель (правообладатели):	1.1	"Магистр", ИНН: 6162028392, ОГРН: 1026103049774
	Сведения о возможности предоставления третьим лицам персональных данных физического лица:	1.1.1	данные отсутствуют
2	Вид, номер, дата и время государственной регистрации права:	2.1	Собственность 66-62-02/075/2013-45 03.07.2013 00:00:00
3	Сведения об осуществлении государственной регистрации сделки, права без необходимого в силу закона согласия третьего лица, органа:	3.1	данные отсутствуют
4	Ограничение прав и обременение объекта недвижимости:		
4.1	вид:	Запрещение регистрации	
	дата государственной регистрации:	27.02.2025 16:09:54	
	номер государственной регистрации:	66:56:0116002:9-66/200/2025-73	
	срок, на который установлены ограничение прав и обременение объекта недвижимости:	не установлен	
	лицо, в пользу которого установлены ограничение прав и обременение объекта недвижимости:	не определено	
	сведения о возможности предоставления третьим лицам персональных данных физического лица	данные отсутствуют	
	основание государственной регистрации:	Постановление судебного пристава-исполнителя СОСП по Свердловской области, № 1113421984/9866 (194484/24/98066-ИП), выдан 27.02.2025, СОСП по Свердловской области полное наименование должности уполномоченного федеральным законом должностного лица: СПИ Захарова Юлия Александровна	
	сведения об осуществлении государственной регистрации сделки, права, ограничения права без необходимого в силу закона согласия третьего лица, органа:	данные отсутствуют	
	сведения об управляющем залогом и о договоре управления залогом, если такой договор заключен для управления ипотекой:	данные отсутствуют	



ДОКУМЕНТ ПОДПИСАН  
ЭЛЕКТРОННОЙ ПОДПИСЬЮ

Сертификат: 009F0BDC181A023B64597F1E2579BEFB50

Владелец: ФЕДЕРАЛЬНАЯ СЛУЖБА ГОСУДАРСТВЕННОЙ  
РЕГИСТРАЦИИ, КАДАСТРА И КАРТОГРАФИИ  
Действителен: с 02.08.2024 по 26.10.2025

полное наименование должности

инициалы, фамилия

Земельный участок			
вид объекта недвижимости			
Лист № 2 раздела 2	Всего листов раздела 2: 27	Всего разделов: 8	Всего листов выписки: 72

10.03.2025г. № КУВИ-001/2025-60281793

Кадастровый номер: 66:56:0116002:9

	сведения о депозитари, который осуществляет хранение обездвиженной документарной закладной или электронной закладной:	
	ведения о внесении изменений или дополнений в регистрационную запись об ипотеке:	
4.2	вид:	Запрещение регистрации
	дата государственной регистрации:	25.07.2024 08:31:08
	номер государственной регистрации:	66:56:0116002:9-66/200/2024-69
	срок, на который установлены ограничение прав и обременение объекта недвижимости:	не установлен
	лицо, в пользу которого установлены ограничение прав и обременение объекта недвижимости:	не определено
	сведения о возможности предоставления третьим лицам персональных данных физического лица	данные отсутствуют
	основание государственной регистрации:	Постановление судебного пристава-исполнителя СОСП по Свердловской области, № 1095526907/9866 (194484/24/98066-ИП), выдан 24.07.2024, СОСП по Свердловской области полное наименование должности уполномоченного федеральным законом должностного лица: СПИ Захарова Юлия Александровна
	сведения об осуществлении государственной регистрации сделки, права, ограничения права без необходимого в силу закона согласия третьего лица, органа:	данные отсутствуют
	сведения об управляющем залогом и о договоре управления залогом, если такой договор заключен для управления ипотекой:	данные отсутствуют
	сведения о депозитари, который осуществляет хранение обездвиженной документарной закладной или электронной закладной:	
	ведения о внесении изменений или дополнений в регистрационную запись об ипотеке:	
4.3	вид:	Запрещение регистрации
	дата государственной регистрации:	12.07.2024 14:27:16
	номер государственной регистрации:	66:56:0116002:9-66/200/2024-68



ДОКУМЕНТ ПОДПИСАН  
ЭЛЕКТРОННОЙ ПОДПИСЬЮ

Сертификат: 009F0BDC181A023B64597F1E2579BEFB50

Владелец: ФЕДЕРАЛЬНАЯ СЛУЖБА ГОСУДАРСТВЕННОЙ

РЕГИСТРАЦИИ, КАДАСТРА И КАРТОГРАФИИ

Действителен: с 02.08.2024 по 26.10.2025

полное наименование должности

инициалы, фамилия

Земельный участок			
вид объекта недвижимости			
Лист № 3 раздела 2	Всего листов раздела 2: 27	Всего разделов: 8	Всего листов выписки: 72

10.03.2025г. № КУВИ-001/2025-60281793

Кадастровый номер: 66:56:0116002:9

	срок, на который установлены ограничение прав и обременение объекта недвижимости:	до снятия запрета
	лицо, в пользу которого установлены ограничение прав и обременение объекта недвижимости:	не определено
	сведения о возможности предоставления третьим лицам персональных данных физического лица	данные отсутствуют
	основание государственной регистрации:	Постановление судебного пристава-исполнителя СОСП по Ростовской области, № 1909668512/9861 (60262/24/98061-ИП), выдан 06.07.2024, СОСП по Ростовской области полное наименование должности уполномоченного федеральным законом должностного лица: спи Александрина Екатерина Юрьевна
	сведения об осуществлении государственной регистрации сделки, права, ограничения права без необходимого в силу закона согласия третьего лица, органа:	данные отсутствуют
	сведения об управляющем залогом и о договоре управления залогом, если такой договор заключен для управления ипотекой:	данные отсутствуют
	сведения о депозитарии, который осуществляет хранение обездвиженной документарной закладной или электронной закладной:	
	ведения о внесении изменений или дополнений в регистрационную запись об ипотеке:	
4.4	вид:	Запрещение регистрации
	дата государственной регистрации:	08.04.2024 07:50:14
	номер государственной регистрации:	66:56:0116002:9-66/200/2024-66
	срок, на который установлены ограничение прав и обременение объекта недвижимости:	до снятия запрета
	лицо, в пользу которого установлены ограничение прав и обременение объекта недвижимости:	не определено
	сведения о возможности предоставления третьим лицам персональных данных физического лица	данные отсутствуют
	основание государственной регистрации:	Постановление судебного пристава-исполнителя СОСП по Ростовской области, № 1904731715/9861 (49128/24/98061-ИП), выдан 04.04.2024, СОСП по Ростовской области полное наименование должности уполномоченного федеральным законом должностного лица: СПИ Александрина Екатерина Юрьевна



ДОКУМЕНТ ПОДПИСАН  
ЭЛЕКТРОННОЙ ПОДПИСЬЮ

Сертификат: 009F0BDC181A023B64597F1E2579BEFB50

Владелец: ФЕДЕРАЛЬНАЯ СЛУЖБА ГОСУДАРСТВЕННОЙ

РЕГИСТРАЦИИ, КАДАСТРА И КАРТОГРАФИИ

Действителен: с 02.08.2024 по 26.10.2025

полное наименование должности

инициалы, фамилия

Земельный участок			
вид объекта недвижимости			
Лист № 4 раздела 2	Всего листов раздела 2: 27	Всего разделов: 8	Всего листов выписки: 72

10.03.2025г. № КУВИ-001/2025-60281793

Кадастровый номер: 66:56:0116002:9

	сведения об осуществлении государственной регистрации сделки, права, ограничения права без необходимого в силу закона согласия третьего лица, органа:	данные отсутствуют
	сведения об управляющем залогом и о договоре управления залогом, если такой договор заключен для управления ипотекой:	данные отсутствуют
	сведения о депозитарии, который осуществляет хранение обездвиженной документарной закладной или электронной закладной:	
	ведения о внесении изменений или дополнений в регистрационную запись об ипотеке:	
4.5	вид:	Запрещение регистрации
	дата государственной регистрации:	10.10.2023 19:51:05
	номер государственной регистрации:	66:56:0116002:9-66/200/2023-64
	срок, на который установлены ограничение прав и обременение объекта недвижимости:	до снятия запрета
	лицо, в пользу которого установлены ограничение прав и обременение объекта недвижимости:	Не определено
	сведения о возможности предоставления третьим лицам персональных данных физического лица	данные отсутствуют
	основание государственной регистрации:	Постановление о запрете на совершение действий по регистрации (pdf), № 1133544203/6185, выдан 07.10.2023, ОСП по работе с ЮЛ по г. Ростову-на-Дону ГУФССП России по Ростовской области полное наименование должности уполномоченного федеральным законом должностного лица: СПИ Захарова Елена Джепбаровна
	сведения об осуществлении государственной регистрации сделки, права, ограничения права без необходимого в силу закона согласия третьего лица, органа:	данные отсутствуют
	сведения об управляющем залогом и о договоре управления залогом, если такой договор заключен для управления ипотекой:	данные отсутствуют



ДОКУМЕНТ ПОДПИСАН  
ЭЛЕКТРОННОЙ ПОДПИСЬЮ

Сертификат: 009F0BDC181A023B64597F1E2579BEFB50

Владелец: ФЕДЕРАЛЬНАЯ СЛУЖБА ГОСУДАРСТВЕННОЙ

РЕГИСТРАЦИИ, КАДАСТРА И КАРТОГРАФИИ

Действителен: с 02.08.2024 по 26.10.2025

полное наименование должности

инициалы, фамилия

Земельный участок			
вид объекта недвижимости			
Лист № 5 раздела 2	Всего листов раздела 2: 27	Всего разделов: 8	Всего листов выписки: 72

10.03.2025г. № КУВИ-001/2025-60281793

Кадастровый номер: 66:56:0116002:9

	сведения о депозитарии, который осуществляет хранение бездвиженной документарной закладной или электронной закладной:	
	ведения о внесении изменений или дополнений в регистрационную запись об ипотеке:	
4.6	вид:	Запрещение регистрации
	дата государственной регистрации:	25.01.2023 10:02:36
	номер государственной регистрации:	66:56:0116002:9-66/200/2023-60
	срок, на который установлены ограничение прав и обременение объекта недвижимости:	До снятия запрета
	лицо, в пользу которого установлены ограничение прав и обременение объекта недвижимости:	не определено
	сведения о возможности предоставления третьим лицам персональных данных физического лица	данные отсутствуют
	основание государственной регистрации:	Постановление судебного пристава-исполнителя Отдел судебных приставов по Ленинскому району г. Нижнего Тагила и Пригородному району, № 8883848789/6609, выдан 23.01.2023, Отдел судебных приставов по Ленинскому району г. Нижнего Тагила и Пригородному району
	сведения об осуществлении государственной регистрации сделки, права, ограничения права без необходимого в силу закона согласия третьего лица, органа:	данные отсутствуют
	сведения об управляющем залогом и о договоре управления залогом, если такой договор заключен для управления ипотекой:	данные отсутствуют
	сведения о депозитарии, который осуществляет хранение бездвиженной документарной закладной или электронной закладной:	
ведения о внесении изменений или дополнений в регистрационную запись об ипотеке:		
4.7	вид:	Запрещение регистрации
	дата государственной регистрации:	02.08.2022 08:38:14
	номер государственной регистрации:	66:56:0116002:9-66/132/2022-37
	срок, на который установлены ограничение прав и обременение объекта недвижимости:	до снятия ареста



ДОКУМЕНТ ПОДПИСАН  
ЭЛЕКТРОННОЙ ПОДПИСЬЮ

Сертификат: 009F0BDC181A023B64597F1E2579BEFB50

Владелец: ФЕДЕРАЛЬНАЯ СЛУЖБА ГОСУДАРСТВЕННОЙ

РЕГИСТРАЦИИ, КАДАСТРА И КАРТОГРАФИИ

Действителен: с 02.08.2024 по 26.10.2025

полное наименование должности

инициалы, фамилия

Земельный участок			
вид объекта недвижимости			

Лист № 6 раздела 2	Всего листов раздела 2: 27	Всего разделов: 8	Всего листов выписки: 72
--------------------	----------------------------	-------------------	--------------------------

10.03.2025г. № КУВИ-001/2025-60281793

Кадастровый номер: 66:56:0116002:9

	лицо, в пользу которого установлены ограничение прав и обременение объекта недвижимости:	не определено
	сведения о возможности предоставления третьим лицам персональных данных физического лица	данные отсутствуют
	основание государственной регистрации:	Постановление о запрете на совершение действий по регистрации (pdf), № 1106329745/6185, выдан 29.07.2022, ОСП по работе с ЮЛ по г. Ростову-на-Дону УФССП России по Ростовской области полное наименование должности уполномоченного федеральным законом должностного лица: СПИ Яйлян Виктория Владимировна
	сведения об осуществлении государственной регистрации сделки, права, ограничения права без необходимого в силу закона согласия третьего лица, органа:	данные отсутствуют
	сведения об управляющем залогом и о договоре управления залогом, если такой договор заключен для управления ипотекой:	данные отсутствуют
	сведения о депозитарии, который осуществляет хранение обездвиженной документарной закладной или электронной закладной:	
	ведения о внесении изменений или дополнений в регистрационную запись об ипотеке:	
4.8	вид:	Запрещение регистрации
	дата государственной регистрации:	22.04.2021 12:37:03
	номер государственной регистрации:	66:56:0116002:9-66/200/2021-25
	срок, на который установлены ограничение прав и обременение объекта недвижимости:	До снятия ареста
	лицо, в пользу которого установлены ограничение прав и обременение объекта недвижимости:	Не определено
	сведения о возможности предоставления третьим лицам персональных данных физического лица	данные отсутствуют
	основание государственной регистрации:	Постановление о запрете на совершение действий по регистрации (pdf), № 1074877276/6185, выдан 12.04.2021, ОСП по ВАШ по г. Ростову-на-Дону УФССП России по Ростовской области полное наименование должности уполномоченного федеральным законом должностного лица: СПИ Яйлян Виктория Владимировна



ДОКУМЕНТ ПОДПИСАН  
ЭЛЕКТРОННОЙ ПОДПИСЬЮ

Сертификат: 009F0BDC181A023B64597F1E2579BEFB50

Владелец: ФЕДЕРАЛЬНАЯ СЛУЖБА ГОСУДАРСТВЕННОЙ

РЕГИСТРАЦИИ, КАДАСТРА И КАРТОГРАФИИ

Действителен: с 02.08.2024 по 26.10.2025

полное наименование должности

инициалы, фамилия

Земельный участок			
вид объекта недвижимости			
Лист № 7 раздела 2	Всего листов раздела 2: 27	Всего разделов: 8	Всего листов выписки: 72

10.03.2025г. № КУВИ-001/2025-60281793

Кадастровый номер: 66:56:0116002:9

	сведения об осуществлении государственной регистрации сделки, права, ограничения права без необходимого в силу закона согласия третьего лица, органа:	данные отсутствуют
	сведения об управляющем залогом и о договоре управления залогом, если такой договор заключен для управления ипотекой:	данные отсутствуют
	сведения о депозитарии, который осуществляет хранение обездвиженной документарной закладной или электронной закладной:	
	ведения о внесении изменений или дополнений в регистрационную запись об ипотеке:	
4.9	вид:	Запрещение регистрации
	дата государственной регистрации:	13.12.2019 18:34:36
	номер государственной регистрации:	66:56:0116002:9-66/002/2019-16
	срок, на который установлены ограничение прав и обременение объекта недвижимости:	данные отсутствуют
	лицо, в пользу которого установлены ограничение прав и обременение объекта недвижимости:	данные о правообладателе отсутствуют
	сведения о возможности предоставления третьим лицам персональных данных физического лица	данные отсутствуют
	основание государственной регистрации:	Постановление Октябрьского РОСП г. Ростова-на-Дону УФССП России по Ростовской области, и/п № 79796/18/61029-ИП от 16.08.2018, и/д № 12922 от 09.08.2018, выдал Межрайонная инспекция Федеральной налоговой службы № 16 по Свердловской области. СПИ Лесняк Роман Викторович, № 232925136/6129, выдан 10.12.2019, Октябрьский районный отдел судебных приставов г.Ростова-на-Дону УФССП России по Ростовской области
	сведения об осуществлении государственной регистрации сделки, права, ограничения права без необходимого в силу закона согласия третьего лица, органа:	данные отсутствуют
	сведения об управляющем залогом и о договоре управления залогом, если такой договор заключен для управления ипотекой:	данные отсутствуют



ДОКУМЕНТ ПОДПИСАН  
ЭЛЕКТРОННОЙ ПОДПИСЬЮ

Сертификат: 009F0BDC181A023B64597F1E2579BEFB50

Владелец: ФЕДЕРАЛЬНАЯ СЛУЖБА ГОСУДАРСТВЕННОЙ  
РЕГИСТРАЦИИ, КАДАСТРА И КАРТОГРАФИИ  
Действителен: с 02.08.2024 по 26.10.2025

полное наименование должности

инициалы, фамилия

Земельный участок			
вид объекта недвижимости			
Лист № 8 раздела 2	Всего листов раздела 2: 27	Всего разделов: 8	Всего листов выписки: 72

10.03.2025г. № КУВИ-001/2025-60281793

Кадастровый номер: 66:56:0116002:9

	сведения о депозитарии, который осуществляет хранение обездвиженной документарной закладной или электронной закладной:	
	ведения о внесении изменений или дополнений в регистрационную запись об ипотеке:	
4.10	вид:	Запрещение регистрации
	дата государственной регистрации:	13.12.2019 17:43:26
	номер государственной регистрации:	66:56:0116002:9-66/002/2019-15
	срок, на который установлены ограничение прав и обременение объекта недвижимости:	данные отсутствуют
	лицо, в пользу которого установлены ограничение прав и обременение объекта недвижимости:	данные о правообладателе отсутствуют
	сведения о возможности предоставления третьим лицам персональных данных физического лица	данные отсутствуют
	основание государственной регистрации:	Постановление Октябрьского РОСП г. Ростова-на-Дону УФССП России по Ростовской области, и/п № 77544/18/61029-ИП от 03.08.2018, и/д № 12259 от 31.07.2018, выдал Межрайонная инспекция Федеральной налоговой службы № 16 по Свердловской области. СПИ Лесняк Роман Викторович, № 232925463/6129, выдан 10.12.2019, Октябрьский районный отдел судебных приставов г.Ростова-на-Дону УФССП России по Ростовской области
	сведения об осуществлении государственной регистрации сделки, права, ограничения права без необходимого в силу закона согласия третьего лица, органа:	данные отсутствуют
	сведения об управляющем залогом и о договоре управления залогом, если такой договор заключен для управления ипотекой:	данные отсутствуют
	сведения о депозитарии, который осуществляет хранение обездвиженной документарной закладной или электронной закладной:	
ведения о внесении изменений или дополнений в регистрационную запись об ипотеке:		
4.11	вид:	Запрещение регистрации
	дата государственной регистрации:	13.12.2019 13:01:45
	номер государственной регистрации:	66:56:0116002:9-66/002/2019-14



ДОКУМЕНТ ПОДПИСАН  
ЭЛЕКТРОННОЙ ПОДПИСЬЮ

Сертификат: 009F0BDC181A023B64597F1E2579BEFB50

Владелец: ФЕДЕРАЛЬНАЯ СЛУЖБА ГОСУДАРСТВЕННОЙ

РЕГИСТРАЦИИ, КАДАСТРА И КАРТОГРАФИИ

Действителен: с 02.08.2024 по 26.10.2025

полное наименование должности

инициалы, фамилия

Земельный участок			
вид объекта недвижимости			
Лист № 9 раздела 2	Всего листов раздела 2: 27	Всего разделов: 8	Всего листов выписки: 72

10.03.2025г. № КУВИ-001/2025-60281793

Кадастровый номер: 66:56:0116002:9

	срок, на который установлены ограничение прав и обременение объекта недвижимости:	данные отсутствуют
	лицо, в пользу которого установлены ограничение прав и обременение объекта недвижимости:	данные о правообладателе отсутствуют
	сведения о возможности предоставления третьим лицам персональных данных физического лица	данные отсутствуют
	основание государственной регистрации:	Постановление Октябрьского районного отдела судебных приставов г. Ростова-на-Дону УФССП по РО, и/п 80291/18/61029-ИП от 22.08.2018, и/д 8079 от 16.08.2018, выдал Межрайонная инспекция Федеральной налоговой службы № 26 по Свердловской области, СПИ Лесняк Роман Викторович, № 232925151/6129, выдан 10.12.2019, Октябрьский районный отдел судебных приставов г. Ростова-на-Дону УФССП по РО
	сведения об осуществлении государственной регистрации сделки, права, ограничения права без необходимого в силу закона согласия третьего лица, органа:	данные отсутствуют
	сведения об управляющем залогом и о договоре управления залогом, если такой договор заключен для управления ипотекой:	данные отсутствуют
	сведения о депозитарии, который осуществляет хранение обремененной документарной закладной или электронной закладной:	
	ведения о внесении изменений или дополнений в регистрационную запись об ипотеке:	
4.12	вид:	Запрещение регистрации
	дата государственной регистрации:	13.12.2019 12:05:52
	номер государственной регистрации:	66:56:0116002:9-66/002/2019-13
	срок, на который установлены ограничение прав и обременение объекта недвижимости:	данные отсутствуют
	лицо, в пользу которого установлены ограничение прав и обременение объекта недвижимости:	данные о правообладателе отсутствуют
	сведения о возможности предоставления третьим лицам персональных данных физического лица	данные отсутствуют



ДОКУМЕНТ ПОДПИСАН  
ЭЛЕКТРОННОЙ ПОДПИСЬЮ

Сертификат: 009F0BDC181A023B64597F1E2579BEFB50

Владелец: ФЕДЕРАЛЬНАЯ СЛУЖБА ГОСУДАРСТВЕННОЙ

РЕГИСТРАЦИИ, КАДАСТРА И КАРТОГРАФИИ

Действителен: с 02.08.2024 по 26.10.2025

полное наименование должности

инициалы, фамилия

Земельный участок			
вид объекта недвижимости			
Лист № 10 раздела 2	Всего листов раздела 2: 27	Всего разделов: 8	Всего листов выписки: 72

10.03.2025г. № КУВИ-001/2025-60281793

Кадастровый номер: 66:56:0116002:9

	основание государственной регистрации:	Постановление Октябрьского районного отдела судебных приставов г. Ростова-на-Дону УФССП по РО, и/п 123058/18/61029-ИП от 17.12.2018, и/д 27597 от 10.12.2018, выдал Инспекция Федеральной налоговой службы по Октябрьскому р-ну г. Ростова-на-Дону, СПИ Лесняк Роман Викторович, № 232925222/6129, выдан 10.12.2019, Октябрьский районный отдел судебных приставов г. Ростова-на-Дону УФССП по РО
	сведения об осуществлении государственной регистрации сделки, права, ограничения права без необходимого в силу закона согласия третьего лица, органа:	данные отсутствуют
	сведения об управляющем залоге и о договоре управления залогом, если такой договор заключен для управления ипотекой:	данные отсутствуют
	сведения о депозитарии, который осуществляет хранение обездвиженной документарной закладной или электронной закладной:	
	сведения о внесении изменений или дополнений в регистрационную запись об ипотеке:	
4.13	вид:	Запрещение регистрации
	дата государственной регистрации:	13.12.2019 11:25:12
	номер государственной регистрации:	66:56:0116002:9-66/002/2019-12
	срок, на который установлены ограничение прав и обременение объекта недвижимости:	данные отсутствуют
	лицо, в пользу которого установлены ограничение прав и обременение объекта недвижимости:	данные о правообладателе отсутствуют
	сведения о возможности предоставления третьим лицам персональных данных физического лица	данные отсутствуют
	основание государственной регистрации:	Постановление Октябрьского районного отдела судебных приставов г. Ростова-на-Дону, и/п № 61475/18/61029-ИП от 28.04.2018, и/л № 61650020958 от 12.04.2018, выдал : Инспекция Федеральной налоговой службы по Октябрьскому р-ну г. Ростова-на-Дону . СПИ Лесняк Роман Викторович, № 232925415/6129, выдан 10.12.2019, Октябрьский районный отдел судебных приставов г.Ростова-на-Дону УФССП России по Ростовской области
	сведения об осуществлении государственной регистрации сделки, права, ограничения права без необходимого в силу закона согласия третьего лица, органа:	данные отсутствуют



ДОКУМЕНТ ПОДПИСАН  
ЭЛЕКТРОННОЙ ПОДПИСЬЮ

Сертификат: 009F0BDC181A023B64597F1E2579BEFB50

Владелец: ФЕДЕРАЛЬНАЯ СЛУЖБА ГОСУДАРСТВЕННОЙ  
РЕГИСТРАЦИИ, КАДАСТРА И КАРТОГРАФИИ  
Действителен: с 02.08.2024 по 26.10.2025

полное наименование должности

инициалы, фамилия

Земельный участок			
вид объекта недвижимости			
Лист № 11 раздела 2	Всего листов раздела 2: 27	Всего разделов: 8	Всего листов выписки: 72

10.03.2025г. № КУВИ-001/2025-60281793

Кадастровый номер: 66:56:0116002:9

	сведения об управляющем залогом и о договоре управления залогом, если такой договор заключен для управления ипотекой:	данные отсутствуют
	сведения о депозитарии, который осуществляет хранение обездвиженной документарной закладной или электронной закладной:	
	ведения о внесении изменений или дополнений в регистрационную запись об ипотеке:	
4.14	вид:	Запрещение регистрации
	дата государственной регистрации:	13.12.2019 10:31:29
	номер государственной регистрации:	66:56:0116002:9-66/002/2019-11
	срок, на который установлены ограничение прав и обременение объекта недвижимости:	данные отсутствуют
	лицо, в пользу которого установлены ограничение прав и обременение объекта недвижимости:	данные о правообладателе отсутствуют
	сведения о возможности предоставления третьим лицам персональных данных физического лица	данные отсутствуют
	основание государственной регистрации:	Постановление Октябрьского районного отдела судебных приставов г. Ростова-на-Дону, и/п № 67945/18/61029-ИП от 09.06.2018, и/л № 61650021749 от 06.06.2018, выдал : Инспекция Федеральной налоговой службы по Октябрьскому р-ну г. Ростова-на-Дону . СПИ Лесняк Роман Викторович, № 232925398/6129, выдан 10.12.2019, Октябрьский районный отдел судебных приставов г.Ростова-на-Дону УФССП России по Ростовской области
	сведения об осуществлении государственной регистрации сделки, права, ограничения права без необходимого в силу закона согласия третьего лица, органа:	данные отсутствуют
	сведения об управляющем залогом и о договоре управления залогом, если такой договор заключен для управления ипотекой:	данные отсутствуют
	сведения о депозитарии, который осуществляет хранение обездвиженной документарной закладной или электронной закладной:	
ведения о внесении изменений или дополнений в регистрационную запись об ипотеке:		



ДОКУМЕНТ ПОДПИСАН  
ЭЛЕКТРОННОЙ ПОДПИСЬЮ

Сертификат: 009F0BDC181A023B64597F1E2579BEFB50

Владелец: ФЕДЕРАЛЬНАЯ СЛУЖБА ГОСУДАРСТВЕННОЙ  
РЕГИСТРАЦИИ, КАДАСТРА И КАРТОГРАФИИ  
Действителен: с 02.08.2024 по 26.10.2025

полное наименование должности

инициалы, фамилия

Земельный участок			
вид объекта недвижимости			
Лист № 12 раздела 2	Всего листов раздела 2: 27	Всего разделов: 8	Всего листов выписки: 72

10.03.2025г. № КУВИ-001/2025-60281793

Кадастровый номер: 66:56:0116002:9

4.15	вид:	Запрещение регистрации
	дата государственной регистрации:	12.12.2019 23:15:54
	номер государственной регистрации:	66:56:0116002:9-66/002/2019-10
	срок, на который установлены ограничение прав и обременение объекта недвижимости:	данные отсутствуют
	лицо, в пользу которого установлены ограничение прав и обременение объекта недвижимости:	данные о правообладателе отсутствуют
	сведения о возможности предоставления третьим лицам персональных данных физического лица	данные отсутствуют
	основание государственной регистрации:	Постановление Октябрьского районного отдела судебных приставов г. Ростова-на-Дону, и/п № 9940/18/61029-ИП от 14.02.2018, и/л № 19717 от 31.01.2018, выдал : Инспекция Федеральной налоговой службы по Октябрьскому р-ну г. Ростова-на-Дону . СПИ Лесняк Роман Викторович, № 232925182/6129, выдан 10.12.2019, Октябрьский районный отдел судебных приставов г.Ростова-на-Дону УФССП России по Ростовской области
	сведения об осуществлении государственной регистрации сделки, права, ограничения права без необходимого в силу закона согласия третьего лица, органа:	данные отсутствуют
	сведения об управляющем залогом и о договоре управления залогом, если такой договор заключен для управления ипотекой:	данные отсутствуют
	сведения о депозитарии, который осуществляет хранение бездвиженной документарной закладной или электронной закладной:	
ведения о внесении изменений или дополнений в регистрационную запись об ипотеке:		
4.16	вид:	Запрещение регистрации
	дата государственной регистрации:	12.12.2019 21:44:15
	номер государственной регистрации:	66:56:0116002:9-66/002/2019-9
	срок, на который установлены ограничение прав и обременение объекта недвижимости:	данные отсутствуют
	лицо, в пользу которого установлены ограничение прав и обременение объекта недвижимости:	данные о правообладателе отсутствуют



ДОКУМЕНТ ПОДПИСАН  
ЭЛЕКТРОННОЙ ПОДПИСЬЮ

Сертификат: 009F0BDC181A023B64597F1E2579BEFB50

Владелец: ФЕДЕРАЛЬНАЯ СЛУЖБА ГОСУДАРСТВЕННОЙ

РЕГИСТРАЦИИ, КАДАСТРА И КАРТОГРАФИИ

Действителен: с 02.08.2024 по 26.10.2025

полное наименование должности

инициалы, фамилия

## Земельный участок

вид объекта недвижимости

Лист № 13 раздела 2

Всего листов раздела 2: 27

Всего разделов: 8

Всего листов выписки: 72

10.03.2025г. № КУВИ-001/2025-60281793

Кадастровый номер:

66:56:0116002:9

	сведения о возможности предоставления третьим лицам персональных данных физического лица	данные отсутствуют
	основание государственной регистрации:	Постановление Октябрьского районного отдела судебных приставов г. Ростова-на-Дону, и/п № 6889/18/61029-ИП от 31.01.2018, и/л № 61650019475 от 25.01.2018, выдал : Инспекция Федеральной налоговой службы по Октябрьскому р-ну г. Ростова-на-Дону. СПИ Лесняк Роман Викторович, № 232925431/6129, выдан 10.12.2019, Октябрьский районный отдел судебных приставов г.Ростова-на-Дону УФССП России по Ростовской области
	сведения об осуществлении государственной регистрации сделки, права, ограничения права без необходимого в силу закона согласия третьего лица, органа:	данные отсутствуют
	сведения об управляющем залогом и о договоре управления залогом, если такой договор заключен для управления ипотекой:	данные отсутствуют
	сведения о депозитарии, который осуществляет хранение обездвиженной документарной закладной или электронной закладной:	
	ведения о внесении изменений или дополнений в регистрационную запись об ипотеке:	
4.17	вид:	Запрещение регистрации
	дата государственной регистрации:	12.12.2019 18:40:38
	номер государственной регистрации:	66:56:0116002:9-66/002/2019-8
	срок, на который установлены ограничение прав и обременение объекта недвижимости:	данные отсутствуют
	лицо, в пользу которого установлены ограничение прав и обременение объекта недвижимости:	данные о правообладателе отсутствуют
	сведения о возможности предоставления третьим лицам персональных данных физического лица	данные отсутствуют
	основание государственной регистрации:	Постановление Октябрьского районного отдела судебных приставов г. Ростова-на-Дону, и/п № 84742/18/61029-ИП от 12.09.2018, и/л № 25803 от 03.09.2018, выдал : Инспекция Федеральной налоговой службы по Октябрьскому р-ну г. Ростова-на-Дону . СПИ Лесняк Роман Викторович, № 232925249/6129, выдан 10.12.2019, Октябрьский районный отдел судебных приставов г.Ростова-на-Дону УФССП России по Ростовской области



ДОКУМЕНТ ПОДПИСАН  
ЭЛЕКТРОННОЙ ПОДПИСЬЮ

Сертификат: 009F0BDC181A023B64597F1E2579BEFB50

Владелец: ФЕДЕРАЛЬНАЯ СЛУЖБА ГОСУДАРСТВЕННОЙ

РЕГИСТРАЦИИ, КАДАСТРА И КАРТОГРАФИИ

Действителен: с 02.08.2024 по 26.10.2025

полное наименование должности

инициалы, фамилия

Земельный участок			
вид объекта недвижимости			
Лист № 14 раздела 2	Всего листов раздела 2: 27	Всего разделов: 8	Всего листов выписки: 72

10.03.2025г. № КУВИ-001/2025-60281793

Кадастровый номер: 66:56:0116002:9

	сведения об осуществлении государственной регистрации сделки, права, ограничения права без необходимого в силу закона согласия третьего лица, органа:	данные отсутствуют
	сведения об управляющем залогом и о договоре управления залогом, если такой договор заключен для управления ипотекой:	данные отсутствуют
	сведения о депозитарии, который осуществляет хранение бездвиженной документарной закладной или электронной закладной:	
	ведения о внесении изменений или дополнений в регистрационную запись об ипотеке:	
4.18	вид:	Запрещение регистрации
	дата государственной регистрации:	12.12.2019 17:39:32
	номер государственной регистрации:	66:56:0116002:9-66/002/2019-7
	срок, на который установлены ограничение прав и обременение объекта недвижимости:	Срок действия с 12.12.2019
	лицо, в пользу которого установлены ограничение прав и обременение объекта недвижимости:	данные о правообладателе отсутствуют
	сведения о возможности предоставления третьим лицам персональных данных физического лица	данные отсутствуют
	основание государственной регистрации:	Постановление Октябрьского районного отдела судебных приставов г. Ростова-на-Дону, и/п № 93558/18/61029-ИП от 25.10.2018, и/л № 14947 от 18.10.2018, выдал : Межрайонная инспекция Федеральной налоговой службы № 16 по Свердловской области . СПИ Лесняк Роман Викторович, № 232925119/6129, выдан 10.12.2019, Октябрьский районный отдел судебных приставов г.Ростова-на-Дону УФССП России по Ростовской области
	сведения об осуществлении государственной регистрации сделки, права, ограничения права без необходимого в силу закона согласия третьего лица, органа:	данные отсутствуют
	сведения об управляющем залогом и о договоре управления залогом, если такой договор заключен для управления ипотекой:	данные отсутствуют



ДОКУМЕНТ ПОДПИСАН  
ЭЛЕКТРОННОЙ ПОДПИСЬЮ

Сертификат: 009F0BDC181A023B64597F1E2579BEFB50

Владелец: ФЕДЕРАЛЬНАЯ СЛУЖБА ГОСУДАРСТВЕННОЙ  
РЕГИСТРАЦИИ, КАДАСТРА И КАРТОГРАФИИ  
Действителен: с 02.08.2024 по 26.10.2025

полное наименование должности

инициалы, фамилия

Земельный участок			
вид объекта недвижимости			
Лист № 15 раздела 2	Всего листов раздела 2: 27	Всего разделов: 8	Всего листов выписки: 72

10.03.2025г. № КУВИ-001/2025-60281793

Кадастровый номер: 66:56:0116002:9

	сведения о депозитарии, который осуществляет хранение обездвиженной документарной закладной или электронной закладной:	
	ведения о внесении изменений или дополнений в регистрационную запись об ипотеке:	
4.19	вид:	Запрещение регистрации
	дата государственной регистрации:	12.12.2019 17:03:41
	номер государственной регистрации:	66:56:0116002:9-66/002/2019-6
	срок, на который установлены ограничение прав и обременение объекта недвижимости:	Срок действия с 12.12.2019
	лицо, в пользу которого установлены ограничение прав и обременение объекта недвижимости:	данные о правообладателе отсутствуют
	сведения о возможности предоставления третьим лицам персональных данных физического лица	данные отсутствуют
	основание государственной регистрации:	Постановление Октябрьского районного отдела судебных приставов г. Ростова-на-Дону, и/п № 14526/18/61029-ИП от 06.03.2018, и/л № 5859 от 22.02.2018, выдал : Межрайонная инспекция Федеральной налоговой службы № 26 по Свердловской области . СПИ Лесняк Роман Викторович, № 232925448/6129, выдан 10.12.2019, Октябрьский районный отдел судебных приставов г.Ростова-на-Дону УФССП России по Ростовской области
	сведения об осуществлении государственной регистрации сделки, права, ограничения права без необходимого в силу закона согласия третьего лица, органа:	данные отсутствуют
	сведения об управляющем залогом и о договоре управления залогом, если такой договор заключен для управления ипотекой:	данные отсутствуют
	сведения о депозитарии, который осуществляет хранение обездвиженной документарной закладной или электронной закладной:	
ведения о внесении изменений или дополнений в регистрационную запись об ипотеке:		
4.20	вид:	Запрещение регистрации
	дата государственной регистрации:	12.12.2019 16:03:34
	номер государственной регистрации:	66:56:0116002:9-66/002/2019-5



ДОКУМЕНТ ПОДПИСАН  
ЭЛЕКТРОННОЙ ПОДПИСЬЮ

Сертификат: 009F0BDC181A023B64597F1E2579BEFB50

Владелец: ФЕДЕРАЛЬНАЯ СЛУЖБА ГОСУДАРСТВЕННОЙ

РЕГИСТРАЦИИ, КАДАСТРА И КАРТОГРАФИИ

Действителен: с 02.08.2024 по 26.10.2025

полное наименование должности

инициалы, фамилия

## Земельный участок

вид объекта недвижимости

Лист № 16 раздела 2

Всего листов раздела 2: 27

Всего разделов: 8

Всего листов выписки: 72

10.03.2025г. № КУВИ-001/2025-60281793

Кадастровый номер:

66:56:0116002:9

	срок, на который установлены ограничение прав и обременение объекта недвижимости:	данные отсутствуют
	лицо, в пользу которого установлены ограничение прав и обременение объекта недвижимости:	данные о правообладателе отсутствуют
	сведения о возможности предоставления третьим лицам персональных данных физического лица	данные отсутствуют
	основание государственной регистрации:	Постановление Октябрьского районного отдела судебных приставов г. Ростова-на-Дону, и/п № 77095/18/61029-ИП от 01.08.2018, и/л № 7658 от 26.07.2018, выдал : Межрайонная инспекция Федеральной налоговой службы № 26 по Свердловской области . СПИ Лесняк Роман Викторович, № 232925167/6129, выдан 10.12.2019, Октябрьский районный отдел судебных приставов г.Ростова-на-Дону УФССП России по Ростовской области
	сведения об осуществлении государственной регистрации сделки, права, ограничения права без необходимого в силу закона согласия третьего лица, органа:	данные отсутствуют
	сведения об управляющем залогом и о договоре управления залогом, если такой договор заключен для управления ипотекой:	данные отсутствуют
	сведения о депозитарии, который осуществляет хранение обездвиженной документарной закладной или электронной закладной:	
	ведения о внесении изменений или дополнений в регистрационную запись об ипотеке:	
4.21	вид:	Запрещение регистрации
	дата государственной регистрации:	12.12.2019 14:48:34
	номер государственной регистрации:	66:56:0116002:9-66/002/2019-4
	срок, на который установлены ограничение прав и обременение объекта недвижимости:	Срок действия с 12.12.2019
	лицо, в пользу которого установлены ограничение прав и обременение объекта недвижимости:	данные о правообладателе отсутствуют
	сведения о возможности предоставления третьим лицам персональных данных физического лица	данные отсутствуют



ДОКУМЕНТ ПОДПИСАН  
ЭЛЕКТРОННОЙ ПОДПИСЬЮ

Сертификат: 009F0BDC181A023B64597F1E2579BEFB50

Владелец: ФЕДЕРАЛЬНАЯ СЛУЖБА ГОСУДАРСТВЕННОЙ

РЕГИСТРАЦИИ, КАДАСТРА И КАРТОГРАФИИ

Действителен: с 02.08.2024 по 26.10.2025

полное наименование должности

инициалы, фамилия

Земельный участок			
вид объекта недвижимости			
Лист № 17 раздела 2	Всего листов раздела 2: 27	Всего разделов: 8	Всего листов выписки: 72

10.03.2025г. № КУВИ-001/2025-60281793

Кадастровый номер: 66:56:0116002:9

	основание государственной регистрации:	Постановление Октябрьского районного отдела судебных приставов г. Ростова-на-Дону, и/п № 57300/18/61029-ИП от 05.04.2018, и/л № 6914 от 27.03.2018, выдал : Межрайонная инспекция Федеральной налоговой службы № 26 по Свердловской области. СПИ Лесняк Роман Викторович, № 232925266/6129, выдан 10.12.2019, Октябрьский районный отдел судебных приставов г.Ростова-на-Дону УФССП России по Ростовской области
	сведения об осуществлении государственной регистрации сделки, права, ограничения права без необходимого в силу закона согласия третьего лица, органа:	данные отсутствуют
	сведения об управляющем залогом и о договоре управления залогом, если такой договор заключен для управления ипотекой:	данные отсутствуют
	сведения о депозитарии, который осуществляет хранение обездвиженной документарной закладной или электронной закладной:	
	ведения о внесении изменений или дополнений в регистрационную запись об ипотеке:	
4.22	вид:	Запрещение регистрации
	дата государственной регистрации:	12.12.2019 13:14:26
	номер государственной регистрации:	66:56:0116002:9-66/002/2019-3
	срок, на который установлены ограничение прав и обременение объекта недвижимости:	данные отсутствуют
	лицо, в пользу которого установлены ограничение прав и обременение объекта недвижимости:	данные о правообладателе отсутствуют
	сведения о возможности предоставления третьим лицам персональных данных физического лица	данные отсутствуют
	основание государственной регистрации:	Постановление Октябрьского районного отдела судебных приставов г. Ростова-на-Дону, и/п № 74888/18/61029-ИП от 19.07.2018, и/л № 61650022545 от 29.06.2018, выдал : Инспекция Федеральной налоговой службы по Октябрьскому р-ну г. Ростова-на-Дону . СПИ Лесняк Роман Викторович, № 232925282/6129, выдан 10.12.2019, Октябрьский районный отдел судебных приставов г.Ростова-на-Дону УФССП России по Ростовской области
	сведения об осуществлении государственной регистрации сделки, права, ограничения права без необходимого в силу закона согласия третьего лица, органа:	данные отсутствуют



ДОКУМЕНТ ПОДПИСАН  
ЭЛЕКТРОННОЙ ПОДПИСЬЮ

Сертификат: 009F0BDC181A023B64597F1E2579BEFB50

Владелец: ФЕДЕРАЛЬНАЯ СЛУЖБА ГОСУДАРСТВЕННОЙ

РЕГИСТРАЦИИ, КАДАСТРА И КАРТОГРАФИИ

Действителен: с 02.08.2024 по 26.10.2025

полное наименование должности

инициалы, фамилия

Земельный участок			
вид объекта недвижимости			
Лист № 18 раздела 2	Всего листов раздела 2: 27	Всего разделов: 8	Всего листов выписки: 72

10.03.2025г. № КУВИ-001/2025-60281793

Кадастровый номер: 66:56:0116002:9

	сведения об управляющем залогом и о договоре управления залогом, если такой договор заключен для управления ипотекой:	данные отсутствуют
	сведения о депозитари, который осуществляет хранение обездвиженной документарной закладной или электронной закладной:	
	ведения о внесении изменений или дополнений в регистрационную запись об ипотеке:	
4.23	вид:	Запрещение регистрации
	дата государственной регистрации:	12.12.2019 09:25:25
	номер государственной регистрации:	66:56:0116002:9-66/002/2019-2
	срок, на который установлены ограничение прав и обременение объекта недвижимости:	данные отсутствуют
	лицо, в пользу которого установлены ограничение прав и обременение объекта недвижимости:	данные о правообладателе отсутствуют
	сведения о возможности предоставления третьим лицам персональных данных физического лица	данные отсутствуют
	основание государственной регистрации:	Постановление Железнодорожного районного отдела судебных приставов города Ростова-на-Дону, и/п №64793/18/61026-ИП от 06.12.2018, и/л №АС 004250755 от 20.11.2014, выдал Арбитражный суд Ростовской области, СПИ Захарова Марина Александровна, № 359742687/6126, выдан 09.12.2019, Железнодорожный районный отдел судебных приставов города Ростова-н
	сведения об осуществлении государственной регистрации сделки, права, ограничения права без необходимого в силу закона согласия третьего лица, органа:	данные отсутствуют
	сведения об управляющем залогом и о договоре управления залогом, если такой договор заключен для управления ипотекой:	данные отсутствуют
	сведения о депозитари, который осуществляет хранение обездвиженной документарной закладной или электронной закладной:	
	ведения о внесении изменений или дополнений в регистрационную запись об ипотеке:	
4.24	вид:	Арест



ДОКУМЕНТ ПОДПИСАН  
ЭЛЕКТРОННОЙ ПОДПИСЬЮ

Сертификат: 009F0BDC181A023B64597F1E2579BEFB50

Владелец: ФЕДЕРАЛЬНАЯ СЛУЖБА ГОСУДАРСТВЕННОЙ

РЕГИСТРАЦИИ, КАДАСТРА И КАРТОГРАФИИ

Действителен: с 02.08.2024 по 26.10.2025

полное наименование должности

инициалы, фамилия

Земельный участок			
вид объекта недвижимости			
Лист № 19 раздела 2	Всего листов раздела 2: 27	Всего разделов: 8	Всего листов выписки: 72

10.03.2025г. № КУВИ-001/2025-60281793

Кадастровый номер: 66:56:0116002:9

	дата государственной регистрации:	07.12.2018 12:05:21
	номер государственной регистрации:	66:56:0116002:9-66/002/2018-1
	срок, на который установлены ограничение прав и обременение объекта недвижимости:	данные отсутствуют
	лицо, в пользу которого установлены ограничение прав и обременение объекта недвижимости:	данные о правообладателе отсутствуют
	сведения о возможности предоставления третьим лицам персональных данных физического лица	данные отсутствуют
	основание государственной регистрации:	Постановление судебного пристава-исполнителя Октябрьского городского отдела судебных приставов Управления Федеральной службы судебных приставов по Ростовской области Лесняка Р.В., выдан 20.11.2018
	сведения об осуществлении государственной регистрации сделки, права, ограничения права без необходимого в силу закона согласия третьего лица, органа:	данные отсутствуют
	сведения об управляющем залогом и о договоре управления залогом, если такой договор заключен для управления ипотекой:	данные отсутствуют
	сведения о депозитарии, который осуществляет хранение обездвиженной документарной закладной или электронной закладной:	
	ведения о внесении изменений или дополнений в регистрационную запись об ипотеке:	
4.25	вид:	Ипотека
	дата государственной регистрации:	13.07.2015 00:00:00
	номер государственной регистрации:	66-66/002-66/002/362/2015-827/1
	срок, на который установлены ограничение прав и обременение объекта недвижимости:	Срок действия с 13.07.2015 по 19.06.2018 г.
	лицо, в пользу которого установлены ограничение прав и обременение объекта недвижимости:	Коммерческий Банк "Банк Торгового Финансирования" (Общество с ограниченной ответственностью), ИНН: 7730027618, ОГРН: 1037739296825
	сведения о возможности предоставления третьим лицам персональных данных физического лица	данные отсутствуют
	основание государственной регистрации:	Договор последующей ипотеки, № 4162-пи, выдан 19.06.2015



ДОКУМЕНТ ПОДПИСАН  
ЭЛЕКТРОННОЙ ПОДПИСЬЮ

Сертификат: 009F0BDC181A023B64597F1E2579BEFB50

Владелец: ФЕДЕРАЛЬНАЯ СЛУЖБА ГОСУДАРСТВЕННОЙ

РЕГИСТРАЦИИ, КАДАСТРА И КАРТОГРАФИИ

Действителен: с 02.08.2024 по 26.10.2025

полное наименование должности

инициалы, фамилия

Земельный участок	
вид объекта недвижимости	
Лист № 20 раздела 2	Всего листов раздела 2: 27
Всего разделов: 8	
Всего листов выписки: 72	
10.03.2025г. № КУВИ-001/2025-60281793	
Кадастровый номер:	66:56:0116002:9
	Дополнительное соглашение к Договору последующей ипотеки № 4162-пи от 19.06.2015г., № 1, выдан 18.08.2015
	Дополнительное соглашение к Договору последующей ипотеки № 4162-пи от 19.06.2015г., № 2, выдан 27.06.2016
	Дополнительное соглашение к Договору последующей ипотеки № 4162-пи от 19.06.2015г., № 4, выдан 22.03.2017
	Дополнительное соглашение к Договору последующей ипотеки № 4162-пи от 19.06.2015г., № 6, выдан 27.10.2017
	Дополнительное соглашение к Договору последующей ипотеки № 4162-пи от 19.06.2015г., № 5, выдан 27.09.2017
	Дополнительное соглашение к Договору последующей ипотеки № 4162-пи от 19.06.2015г., № 7, выдан 27.02.2018
сведения об осуществлении государственной регистрации сделки, права, ограничения права без необходимого в силу закона согласия третьего лица, органа:	данные отсутствуют
сведения об управляющем залогом и о договоре управления залогом, если такой договор заключен для управления ипотекой:	данные отсутствуют
сведения о депозитарии, который осуществляет хранение обездвиженной документарной закладной или электронной закладной:	
сведения о внесении изменений или дополнений в регистрационную запись об ипотеке:	
4.26 вид:	Ипотека
дата государственной регистрации:	11.06.2014 00:00:00
номер государственной регистрации:	66-66-02/044/2014-350
срок, на который установлены ограничение прав и обременение объекта недвижимости:	Срок действия с 11.06.2014 по 14.10.2014



ДОКУМЕНТ ПОДПИСАН  
ЭЛЕКТРОННОЙ ПОДПИСЬЮ

Сертификат: 009F0BDC181A023B64597F1E2579BEFB50

Владелец: ФЕДЕРАЛЬНАЯ СЛУЖБА ГОСУДАРСТВЕННОЙ  
РЕГИСТРАЦИИ, КАДАСТРА И КАРТОГРАФИИ  
Действителен: с 02.08.2024 по 26.10.2025

полное наименование должности

инициалы, фамилия

Земельный участок			
вид объекта недвижимости			
Лист № 21 раздела 2	Всего листов раздела 2: 27	Всего разделов: 8	Всего листов выписки: 72

10.03.2025г. № КУВИ-001/2025-60281793

Кадастровый номер: 66:56:0116002:9

	лицо, в пользу которого установлены ограничение прав и обременение объекта недвижимости:	Коммерческий Банк "Банк Торгового Финансирования" (Общество с ограниченной ответственностью), ИНН: 7730027618, ОГРН: 1037739296825
	сведения о возможности предоставления третьим лицам персональных данных физического лица	данные отсутствуют
	основание государственной регистрации:	Договор последующей ипотеки, № 3817-пи, выдан 10.01.2014, дата государственной регистрации: 11.06.2014, номер государственной регистрации: 66-66-02/044/2014-350
	сведения об осуществлении государственной регистрации сделки, права, ограничения права без необходимого в силу закона согласия третьего лица, органа:	данные отсутствуют
	сведения об управляющем залогом и о договоре управления залогом, если такой договор заключен для управления ипотекой:	данные отсутствуют
	сведения о депозитарии, который осуществляет хранение обездвиженной документарной закладной или электронной закладной:	
	сведения о внесении изменений или дополнений в регистрационную запись об ипотеке:	
4.27	вид:	Ипотека
	дата государственной регистрации:	31.10.2013 00:00:00
	номер государственной регистрации:	66-66-02/116/2013-462
	срок, на который установлены ограничение прав и обременение объекта недвижимости:	Срок действия с 31.10.2013 по 27.04.2016
	лицо, в пользу которого установлены ограничение прав и обременение объекта недвижимости:	Коммерческий Банк "Банк Торгового Финансирования" (Общество с ограниченной ответственностью), ИНН: 7730027618, ОГРН: 1037739296825
	сведения о возможности предоставления третьим лицам персональных данных физического лица	данные отсутствуют
	основание государственной регистрации:	Договор последующей ипотеки, № 3675-пи, выдан 25.07.2013, дата государственной регистрации: 31.10.2013, номер государственной регистрации: 66-66-02/116/2013-462
	сведения об осуществлении государственной регистрации сделки, права, ограничения права без необходимого в силу закона согласия третьего лица, органа:	данные отсутствуют



ДОКУМЕНТ ПОДПИСАН  
ЭЛЕКТРОННОЙ ПОДПИСЬЮ

Сертификат: 009F0BDC181A023B64597F1E2579BEFB50

Владелец: ФЕДЕРАЛЬНАЯ СЛУЖБА ГОСУДАРСТВЕННОЙ

РЕГИСТРАЦИИ, КАДАСТРА И КАРТОГРАФИИ

Действителен: с 02.08.2024 по 26.10.2025

полное наименование должности

инициалы, фамилия

Земельный участок			
вид объекта недвижимости			
Лист № 22 раздела 2	Всего листов раздела 2: 27	Всего разделов: 8	Всего листов выписки: 72

10.03.2025г. № КУВИ-001/2025-60281793

Кадастровый номер: 66:56:0116002:9

	сведения об управляющем залогом и о договоре управления залогом, если такой договор заключен для управления ипотекой:	данные отсутствуют
	сведения о депозитарии, который осуществляет хранение обездвиженной документарной закладной или электронной закладной:	
	ведения о внесении изменений или дополнений в регистрационную запись об ипотеке:	
4.28	вид:	Ипотека
	дата государственной регистрации:	03.07.2013 00:00:00
	номер государственной регистрации:	66-66-02/204/2010-173
	срок, на который установлены ограничение прав и обременение объекта недвижимости:	Срок действия с 07.10.2010 10.06.2011
	лицо, в пользу которого установлены ограничение прав и обременение объекта недвижимости:	Коммерческий Банк "Банк Торгового Финансирования" (Общество с ограниченной ответственностью), ИНН: 7730027618, ОГРН: 1037739296825
	сведения о возможности предоставления третьим лицам персональных данных физического лица	данные отсутствуют
	основание государственной регистрации:	Договор последующей ипотеки, № 2497-пи/1, выдан 13.07.2010, дата государственной регистрации: 05.10.2010, номер государственной регистрации: 66-66-02/204/2010-173  Договор купли-продажи, выдан 29.04.2013  Дополнительное соглашение (к договору купли-продажи от 29.04.2013 г.), № 1, выдан 29.04.2013
	сведения об осуществлении государственной регистрации сделки, права, ограничения права без необходимого в силу закона согласия третьего лица, органа:	данные отсутствуют
	сведения об управляющем залогом и о договоре управления залогом, если такой договор заключен для управления ипотекой:	данные отсутствуют
	сведения о депозитарии, который осуществляет хранение обездвиженной документарной закладной или электронной закладной:	



ДОКУМЕНТ ПОДПИСАН  
ЭЛЕКТРОННОЙ ПОДПИСЬЮ

Сертификат: 009F0BDC181A023B64597F1E2579BEFB50

Владелец: ФЕДЕРАЛЬНАЯ СЛУЖБА ГОСУДАРСТВЕННОЙ

РЕГИСТРАЦИИ, КАДАСТРА И КАРТОГРАФИИ

Действителен: с 02.08.2024 по 26.10.2025

полное наименование должности

инициалы, фамилия

## Земельный участок

вид объекта недвижимости

Лист № 23 раздела 2

Всего листов раздела 2: 27

Всего разделов: 8

Всего листов выписки: 72

10.03.2025г. № КУВИ-001/2025-60281793

Кадастровый номер:

66:56:0116002:9

	ведения о внесении изменений или дополнений в регистрационную запись об ипотеке:	
4.29	вид:	Ипотека
	дата государственной регистрации:	03.07.2013 00:00:00
	номер государственной регистрации:	66-66-02/204/2010-172
	срок, на который установлены ограничение прав и обременение объекта недвижимости:	Срок действия с 07.10.2010 23.03.2011
	лицо, в пользу которого установлены ограничение прав и обременение объекта недвижимости:	Коммерческий Банк "Банк Торгового Финансирования" (Общество с ограниченной ответственностью), ИНН: 7730027618, ОГРН: 1037739296825
	сведения о возможности предоставления третьим лицам персональных данных физического лица	данные отсутствуют
	основание государственной регистрации:	Договор об ипотеке, № 2416-и, выдан 13.07.2010, дата государственной регистрации: 05.10.2010, номер государственной регистрации: 66-66-02/204/2010-172  Договор купли-продажи, выдан 29.04.2013  Дополнительное соглашение (к договору купли-продажи от 29.04.2013 г.), № 1, выдан 29.04.2013
	сведения об осуществлении государственной регистрации сделки, права, ограничения права без необходимого в силу закона согласия третьего лица, органа:	данные отсутствуют
	сведения об управляющем залогом и о договоре управления залогом, если такой договор заключен для управления ипотекой:	данные отсутствуют
	сведения о депозитарии, который осуществляет хранение обездвиженной документарной закладной или электронной закладной:	
ведения о внесении изменений или дополнений в регистрационную запись об ипотеке:		
4.30	вид:	Ипотека
	дата государственной регистрации:	03.07.2013 00:00:00
	номер государственной регистрации:	66-66-02/100/2011-231
	срок, на который установлены ограничение прав и обременение объекта недвижимости:	Срок действия с 03.06.2011 по 06.07.2013



ДОКУМЕНТ ПОДПИСАН  
ЭЛЕКТРОННОЙ ПОДПИСЬЮ

Сертификат: 009F0BDC181A023B64597F1E2579BEFB50

Владелец: ФЕДЕРАЛЬНАЯ СЛУЖБА ГОСУДАРСТВЕННОЙ

РЕГИСТРАЦИИ, КАДАСТРА И КАРТОГРАФИИ

Действителен: с 02.08.2024 по 26.10.2025

полное наименование должности

инициалы, фамилия

Земельный участок			
вид объекта недвижимости			
Лист № 24 раздела 2	Всего листов раздела 2: 27	Всего разделов: 8	Всего листов выписки: 72

10.03.2025г. № КУВИ-001/2025-60281793

Кадастровый номер: 66:56:0116002:9

	лицо, в пользу которого установлены ограничение прав и обременение объекта недвижимости:	Коммерческий Банк "Банк Торгового Финансирования" (Общество с ограниченной ответственностью), ИНН: 7730027618, ОГРН: 1037739296825
	сведения о возможности предоставления третьим лицам персональных данных физического лица	данные отсутствуют
	основание государственной регистрации:	Договор последующей ипотеки, № 2824-пи, выдан 11.04.2011, дата государственной регистрации: 03.06.2011, номер государственной регистрации: 66-66-02/100/2011-231  Дополнительное соглашение к Договору последующей ипотеки №2824-пи от 11.04.2011г., № 1, выдан 31.07.2012  Договор купли-продажи, выдан 29.04.2013  Дополнительное соглашение (к договору купли-продажи от 29.04.2013 г.), № 1, выдан 29.04.2013
	сведения об осуществлении государственной регистрации сделки, права, ограничения права без необходимого в силу закона согласия третьего лица, органа:	данные отсутствуют
	сведения об управляющем залогом и о договоре управления залогом, если такой договор заключен для управления ипотекой:	данные отсутствуют
	сведения о депозитарии, который осуществляет хранение бездвиженной документарной закладной или электронной закладной:	
	ведения о внесении изменений или дополнений в регистрационную запись об ипотеке:	
4.31	вид:	Ипотека в силу закона
	дата государственной регистрации:	03.07.2013 00:00:00
	номер государственной регистрации:	66-66-02/086/2013-164
	срок, на который установлены ограничение прав и обременение объекта недвижимости:	Срок действия с 03.07.2013 по 27.04.2016
	лицо, в пользу которого установлены ограничение прав и обременение объекта недвижимости:	Коммерческий Банк "Банк Торгового Финансирования" (Общество с ограниченной ответственностью), ИНН: 7730027618, ОГРН: 1037739296825
	сведения о возможности предоставления третьим лицам персональных данных физического лица	данные отсутствуют



ДОКУМЕНТ ПОДПИСАН  
ЭЛЕКТРОННОЙ ПОДПИСЬЮ

Сертификат: 009F0BDC181A023B64597F1E2579BEFB50

Владелец: ФЕДЕРАЛЬНАЯ СЛУЖБА ГОСУДАРСТВЕННОЙ

РЕГИСТРАЦИИ, КАДАСТРА И КАРТОГРАФИИ

Действителен: с 02.08.2024 по 26.10.2025

полное наименование должности

инициалы, фамилия

Земельный участок			
вид объекта недвижимости			
Лист № 25 раздела 2	Всего листов раздела 2: 27	Всего разделов: 8	Всего листов выписки: 72

10.03.2025г. № КУВИ-001/2025-60281793

Кадастровый номер: 66:56:0116002:9

	основание государственной регистрации:	Кредитный договор, № 3676-к, выдан 29.04.2013 Договор купли-продажи, выдан 29.04.2013 Дополнительное соглашение (к Кредитному договору № 3776-к от 29.04.2013 г.), № 1, выдан 29.04.2013 Дополнительное соглашение (к договору купли-продажи от 29.04.2013 г.), № 1, выдан 29.04.2013
	сведения об осуществлении государственной регистрации сделки, права, ограничения права без необходимого в силу закона согласия третьего лица, органа:	данные отсутствуют
	сведения об управляющем залогом и о договоре управления залогом, если такой договор заключен для управления ипотекой:	данные отсутствуют
	сведения о депозитарии, который осуществляет хранение обездвиженной документарной закладной или электронной закладной:	
	сведения о внесении изменений или дополнений в регистрационную запись об ипотеке:	
4	Ограничение прав и обременение объекта недвижимости:	
4.1	вид:	Запрещение регистрации
	дата государственной регистрации:	07.09.2020 13:59:31
	номер государственной регистрации:	66:56:0116002:9-66/200/2020-17
	срок, на который установлены ограничение прав и обременение объекта недвижимости:	до снятия ареста
	лицо, в пользу которого установлены ограничение прав и обременение объекта недвижимости:	не определено
	сведения о возможности предоставления третьим лицам персональных данных физического лица	данные отсутствуют
	основание государственной регистрации:	Постановление о запрете на совершение действий по регистрации (pdf), № 137210111/6605, выдан 01.09.2020, Октябрьское РОСП г. Екатеринбурга



ДОКУМЕНТ ПОДПИСАН  
ЭЛЕКТРОННОЙ ПОДПИСЬЮ

Сертификат: 009F0BDC181A023B64597F1E2579BEFB50

Владелец: ФЕДЕРАЛЬНАЯ СЛУЖБА ГОСУДАРСТВЕННОЙ

РЕГИСТРАЦИИ, КАДАСТРА И КАРТОГРАФИИ

Действителен: с 02.08.2024 по 26.10.2025

полное наименование должности

инициалы, фамилия

## Земельный участок

вид объекта недвижимости

Лист № 26 раздела 2

Всего листов раздела 2: 27

Всего разделов: 8

Всего листов выписки: 72

10.03.2025г. № КУВИ-001/2025-60281793

Кадастровый номер:

66:56:0116002:9

	сведения об осуществлении государственной регистрации сделки, права, ограничения права без необходимого в силу закона согласия третьего лица, органа:	данные отсутствуют
	сведения об управляющем залогом и о договоре управления залогом, если такой договор заключен для управления ипотекой:	данные отсутствуют
	сведения о депозитарии, который осуществляет хранение обездвиженной документарной закладной или электронной закладной:	
	ведения о внесении изменений или дополнений в регистрационную запись об ипотеке:	
5	Договоры участия в долевом строительстве:	не зарегистрировано
6	Заявленные в судебном порядке права требования:	данные отсутствуют
7	Сведения о возможности предоставления третьим лицам персональных данных физического лица	данные отсутствуют
8	Сведения о возражении в отношении зарегистрированного права:	данные отсутствуют
9	Сведения о наличии решения об изъятии объекта недвижимости для государственных и муниципальных нужд:	данные отсутствуют
10	Сведения о невозможности государственной регистрации без личного участия правообладателя или его законного представителя:	данные отсутствуют
11	Правопритязания и сведения о наличии поступивших, но не рассмотренных заявлений о проведении государственной регистрации права (перехода, прекращения права), ограничения права или обременения объекта недвижимости, сделки в отношении объекта недвижимости:	отсутствуют



ДОКУМЕНТ ПОДПИСАН  
ЭЛЕКТРОННОЙ ПОДПИСЬЮ

Сертификат: 009F0BDC181A023B64597F1E2579BEFB50

Владелец: ФЕДЕРАЛЬНАЯ СЛУЖБА ГОСУДАРСТВЕННОЙ

РЕГИСТРАЦИИ, КАДАСТРА И КАРТОГРАФИИ

Действителен: с 02.08.2024 по 26.10.2025

полное наименование должности

инициалы, фамилия

Земельный участок			
вид объекта недвижимости			
Лист № 27 раздела 2	Всего листов раздела 2: 27	Всего разделов: 8	Всего листов выписки: 72
10.03.2025г. № КУВИ-001/2025-60281793			
Кадастровый номер:		66:56:0116002:9	
11	Сведения о невозможности государственной регистрации перехода, прекращения, ограничения права на земельный участок из земель сельскохозяйственного назначения:	данные отсутствуют	

полное наименование должности	 ДОКУМЕНТ ПОДПИСАН ЭЛЕКТРОННОЙ ПОДПИСЬЮ Сертификат: 009F0BDC181A023B64597F1E2579BEFB50 Владелец: ФЕДЕРАЛЬНАЯ СЛУЖБА ГОСУДАРСТВЕННОЙ РЕГИСТРАЦИИ, КАДАСТРА И КАРТОГРАФИИ Действителен: с 02.08.2024 по 26.10.2025	инициалы, фамилия
-------------------------------	---	-------------------


Выписка из Единого государственного реестра недвижимости об объекте недвижимости  
Описание местоположения земельного участка

Земельный участок			
вид объекта недвижимости			
Лист № 1 раздела 3	Всего листов раздела 3: 1	Всего разделов: 8	Всего листов выписки: 72
10.03.2025г. № КУВИ-001/2025-60281793			
Кадастровый номер:		66:56:0116002:9	

План (чертеж, схема) земельного участка



Масштаб 1:10000      Условные обозначения:

полное наименование должности	 ДОКУМЕНТ ПОДПИСАН ЭЛЕКТРОННОЙ ПОДПИСЬЮ	инициалы, фамилия
	Сертификат: 009F0BDC181A023B64597F1E2579BEFB50 Владелец: ФЕДЕРАЛЬНАЯ СЛУЖБА ГОСУДАРСТВЕННОЙ РЕГИСТРАЦИИ, КАДАСТРА И КАРТОГРАФИИ Действителен: с 02.08.2024 по 26.10.2025	

## Выписка из Единого государственного реестра недвижимости об объекте недвижимости

## Описание местоположения земельного участка

Земельный участок			
вид объекта недвижимости			

Лист № 1 раздела 3.1	Всего листов раздела 3.1: 3	Всего разделов: 8	Всего листов выписки: 72
----------------------	-----------------------------	-------------------	--------------------------

10.03.2025г. № КУВИ-001/2025-60281793

Кадастровый номер: 66:56:0116002:9

## Описание местоположения границ земельного участка

№ п/п	Номер точки		Дирекционный угол	Горизонтальное проложение, м	Описание закрепления на местности	Кадастровые номера смежных участков	Сведения об адресах правообладателей смежных земельных участков
	начальная	конечная					
1	2	3	4	5	6	7	8
1	1.1.1	1.1.2	342°4.3'	7.15	данные отсутствуют	данные отсутствуют	данные отсутствуют
2	1.1.2	1.1.3	309°36.5'	25.74	данные отсутствуют	данные отсутствуют	данные отсутствуют
3	1.1.3	1.1.4	315°6.6'	55.27	данные отсутствуют	данные отсутствуют	данные отсутствуют
4	1.1.4	1.1.5	274°16.1'	7.39	данные отсутствуют	данные отсутствуют	данные отсутствуют
5	1.1.5	1.1.6	313°16.4'	43.4	данные отсутствуют	данные отсутствуют	данные отсутствуют
6	1.1.6	1.1.7	314°52.4'	41.49	данные отсутствуют	данные отсутствуют	данные отсутствуют
7	1.1.7	1.1.8	317°15.5'	34.82	данные отсутствуют	данные отсутствуют	данные отсутствуют
8	1.1.8	1.1.9	10°23.7'	15.96	данные отсутствуют	данные отсутствуют	данные отсутствуют
9	1.1.9	1.1.10	313°31.3'	39.17	данные отсутствуют	данные отсутствуют	данные отсутствуют
10	1.1.10	1.1.11	226°3.2'	8.07	данные отсутствуют	данные отсутствуют	данные отсутствуют
11	1.1.11	1.1.12	315°23.2'	30.44	данные отсутствуют	данные отсутствуют	данные отсутствуют
12	1.1.12	1.1.13	311°38.9'	67.59	данные отсутствуют	данные отсутствуют	данные отсутствуют
13	1.1.13	1.1.14	317°4.4'	30.48	данные отсутствуют	данные отсутствуют	данные отсутствуют
14	1.1.14	1.1.15	314°58.4'	137.07	данные отсутствуют	данные отсутствуют	данные отсутствуют
15	1.1.15	1.1.16	224°42.4'	2.76	данные отсутствуют	данные отсутствуют	данные отсутствуют
16	1.1.16	1.1.17	314°46.9'	7.42	данные отсутствуют	данные отсутствуют	данные отсутствуют
17	1.1.17	1.1.18	46°23.1'	3.22	данные отсутствуют	данные отсутствуют	данные отсутствуют
18	1.1.18	1.1.19	316°52.6'	6.26	данные отсутствуют	данные отсутствуют	данные отсутствуют
19	1.1.19	1.1.20	318°10.1'	95.69	данные отсутствуют	данные отсутствуют	данные отсутствуют
20	1.1.20	1.1.21	17°4.0'	201.68	данные отсутствуют	данные отсутствуют	данные отсутствуют
21	1.1.21	1.1.22	340°11.9'	38.43	данные отсутствуют	данные отсутствуют	данные отсутствуют
22	1.1.22	1.1.23	334°48.2'	11.23	данные отсутствуют	данные отсутствуют	данные отсутствуют



ДОКУМЕНТ ПОДПИСАН  
ЭЛЕКТРОННОЙ ПОДПИСЬЮ

Сертификат: 009F0BDC181A023B64597F1E2579BEFB50

Владелец: ФЕДЕРАЛЬНАЯ СЛУЖБА ГОСУДАРСТВЕННОЙ

РЕГИСТРАЦИИ, КАДАСТРА И КАРТОГРАФИИ

Действителен: с 02.08.2024 по 26.10.2025

полное наименование должности

инициалы, фамилия

## Земельный участок

вид объекта недвижимости

Лист № 2 раздела 3.1

Всего листов раздела 3.1: 3

Всего разделов: 8

Всего листов выписки: 72

10.03.2025г. № КУВИ-001/2025-60281793

Кадастровый номер:

66:56:0116002:9

1	2	3	4	5	6	7	8
23	1.1.23	1.1.24	334°45.7'	28.59	данные отсутствуют	данные отсутствуют	данные отсутствуют
24	1.1.24	1.1.25	317°47.6'	0.58	данные отсутствуют	данные отсутствуют	данные отсутствуют
25	1.1.25	1.1.26	317°40.6'	45.43	данные отсутствуют	данные отсутствуют	данные отсутствуют
26	1.1.26	1.1.27	45°3.6'	26.87	данные отсутствуют	данные отсутствуют	данные отсутствуют
27	1.1.27	1.1.28	134°6.0'	30.18	данные отсутствуют	данные отсутствуют	данные отсутствуют
28	1.1.28	1.1.29	134°5.5'	22.32	данные отсутствуют	данные отсутствуют	данные отсутствуют
29	1.1.29	1.1.30	134°6.7'	33.78	данные отсутствуют	данные отсутствуют	данные отсутствуют
30	1.1.30	1.1.31	103°26.6'	21.59	данные отсутствуют	данные отсутствуют	данные отсутствуют
31	1.1.31	1.1.32	151°47.0'	181.64	данные отсутствуют	данные отсутствуют	данные отсутствуют
32	1.1.32	1.1.33	135°32.7'	321.18	данные отсутствуют	данные отсутствуют	данные отсутствуют
33	1.1.33	1.1.34	142°28.6'	139.24	данные отсутствуют	данные отсутствуют	данные отсутствуют
34	1.1.34	1.1.35	142°15.1'	53.72	данные отсутствуют	данные отсутствуют	данные отсутствуют
35	1.1.35	1.1.36	142°45.7'	45.44	данные отсутствуют	данные отсутствуют	данные отсутствуют
36	1.1.36	1.1.37	142°14.8'	50.73	данные отсутствуют	данные отсутствуют	данные отсутствуют
37	1.1.37	1.1.38	124°53.5'	144.66	данные отсутствуют	данные отсутствуют	данные отсутствуют
38	1.1.38	1.1.39	87°47.4'	58.35	данные отсутствуют	данные отсутствуют	данные отсутствуют
39	1.1.39	1.1.40	114°23.9'	32.05	данные отсутствуют	данные отсутствуют	данные отсутствуют
40	1.1.40	1.1.41	152°50.6'	144.04	данные отсутствуют	данные отсутствуют	данные отсутствуют
41	1.1.41	1.1.42	187°42.8'	64.83	данные отсутствуют	данные отсутствуют	данные отсутствуют
42	1.1.42	1.1.43	187°42.1'	7.39	данные отсутствуют	66:56:0116002:177	данные отсутствуют
43	1.1.43	1.1.44	230°1.4'	22.69	данные отсутствуют	66:56:0116002:177	данные отсутствуют
44	1.1.44	1.1.45	230°3.8'	1.68	данные отсутствуют	данные отсутствуют	данные отсутствуют
45	1.1.45	1.1.46	318°31.1'	146.43	данные отсутствуют	данные отсутствуют	данные отсутствуют
46	1.1.46	1.1.47	227°32.1'	30.22	данные отсутствуют	данные отсутствуют	данные отсутствуют
47	1.1.47	1.1.48	325°0.1'	14.33	данные отсутствуют	данные отсутствуют	данные отсутствуют
48	1.1.48	1.1.49	303°44.8'	81.02	данные отсутствуют	данные отсутствуют	данные отсутствуют
49	1.1.49	1.1.50	209°47.9'	80.39	данные отсутствуют	данные отсутствуют	данные отсутствуют
50	1.1.50	1.1.51	312°53.3'	30.71	данные отсутствуют	данные отсутствуют	данные отсутствуют
51	1.1.51	1.1.52	275°34.4'	12.46	данные отсутствуют	данные отсутствуют	данные отсутствуют



ДОКУМЕНТ ПОДПИСАН  
ЭЛЕКТРОННОЙ ПОДПИСЬЮ

Сертификат: 009F0BDC181A023B64597F1E2579BEFB50

Владелец: ФЕДЕРАЛЬНАЯ СЛУЖБА ГОСУДАРСТВЕННОЙ

РЕГИСТРАЦИИ, КАДАСТРА И КАРТОГРАФИИ

Действителен: с 02.08.2024 по 26.10.2025

полное наименование должности

инициалы, фамилия

## Земельный участок

вид объекта недвижимости

Лист № 3 раздела 3.1

Всего листов раздела 3.1: 3

Всего разделов: 8

Всего листов выписки: 72

10.03.2025г. № КУВИ-001/2025-60281793

Кадастровый номер:

66:56:0116002:9

1	2	3	4	5	6	7	8
52	1.1.52	1.1.53	295°2.1'	9.71	данные отсутствуют	данные отсутствуют	данные отсутствуют
53	1.1.53	1.1.54	314°30.4'	106.78	данные отсутствуют	данные отсутствуют	данные отсутствуют
54	1.1.54	1.1.55	32°16.4'	10.88	данные отсутствуют	данные отсутствуют	данные отсутствуют
55	1.1.55	1.1.1	316°10.3'	50.5	данные отсутствуют	данные отсутствуют	данные отсутствуют



ДОКУМЕНТ ПОДПИСАН  
ЭЛЕКТРОННОЙ ПОДПИСЬЮ

Сертификат: 009F0BDC181A023B64597F1E2579BEFB50

Владелец: ФЕДЕРАЛЬНАЯ СЛУЖБА ГОСУДАРСТВЕННОЙ

РЕГИСТРАЦИИ, КАДАСТРА И КАРТОГРАФИИ

Действителен: с 02.08.2024 по 26.10.2025

полное наименование должности

инициалы, фамилия

Выписка из Единого государственного реестра недвижимости об объекте недвижимости

Описание местоположения земельного участка

Земельный участок			
вид объекта недвижимости			


Лист № 1 раздела 3.2	Всего листов раздела 3.2: 3	Всего разделов: 8	Всего листов выписки: 72
----------------------	-----------------------------	-------------------	--------------------------

10.03.2025г. № КУВИ-001/2025-60281793

Кадастровый номер: 66:56:0116002:9

Сведения о характерных точках границы земельного участка

Система координат МСК - 66, зона 1				
Номер точки	Координаты, м		Описание закрепления на местности	Средняя квадратичная погрешность определения координат характерных точек границ земельного участка, м
	X	Y		
1	2	3	4	5
1	512098.91	1490331.91	-	0.1
2	512105.71	1490329.71	-	0.1
3	512122.12	1490309.88	-	0.1
4	512161.28	1490270.87	-	0.1
5	512161.83	1490263.5	-	0.1
6	512191.58	1490231.9	-	0.1
7	512220.85	1490202.5	-	0.1
8	512246.42	1490178.87	-	0.1
9	512262.12	1490181.75	-	0.1
10	512289.09	1490153.35	-	0.1
11	512283.49	1490147.54	-	0.1
12	512305.16	1490126.16	-	0.1
13	512350.08	1490075.65	-	0.1
14	512372.4	1490054.89	-	0.1
15	512469.28	1489957.92	-	0.1
16	512467.32	1489955.98	-	0.1
17	512472.55	1489950.71	-	0.1
18	512474.77	1489953.04	-	0.1
19	512479.34	1489948.76	-	0.1
20	512550.64	1489884.94	-	0.1
21	512743.44	1489944.13	-	0.1
22	512779.6	1489931.11	-	0.1



ДОКУМЕНТ ПОДПИСАН  
ЭЛЕКТРОННОЙ ПОДПИСЬЮ

Сертификат: 009F0BDC181A023B64597F1E2579BEFB50  
Владелец: ФЕДЕРАЛЬНАЯ СЛУЖБА ГОСУДАРСТВЕННОЙ  
РЕГИСТРАЦИИ, КАДАСТРА И КАРТОГРАФИИ  
Действителен: с 02.08.2024 по 26.10.2025

полное наименование должности		инициалы, фамилия
-------------------------------	--	-------------------

## Земельный участок

вид объекта недвижимости

Лист № 2 раздела 3.2

Всего листов раздела 3.2: 3

Всего разделов: 8

Всего листов выписки: 72

10.03.2025г. № КУВИ-001/2025-60281793

Кадастровый номер:

66:56:0116002:9

1	2	3	4	5
23	512789.76	1489926.33	-	0.3
24	512815.62	1489914.14	-	0.1
25	512816.05	1489913.75	-	0.3
26	512849.64	1489883.16	-	0.1
27	512868.62	1489902.18	-	0.1
28	512847.62	1489923.85	-	0.3
29	512832.09	1489939.88	-	0.3
30	512808.58	1489964.13	-	0.1
31	512803.56	1489985.13	-	0.1
32	512643.5	1490071.01	-	0.1
33	512414.24	1490295.95	-	0.1
34	512303.81	1490380.76	-	0.1
35	512261.33	1490413.65	-	0.1
36	512225.15	1490441.15	-	0.1
37	512185.04	1490472.21	-	0.1
38	512102.29	1490590.87	-	0.1
39	512104.54	1490649.18	-	0.1
40	512091.3	1490678.37	-	0.1
41	511963.14	1490744.11	-	0.1
42	511898.9	1490735.41	Закрепление отсутствует	0.3
43	511891.58	1490734.42	Закрепление отсутствует	0.1
44	511877	1490717.03	Закрепление отсутствует	0.3
45	511875.92	1490715.74	-	0.1
46	511985.62	1490618.75	-	0.1
47	511965.22	1490596.46	-	0.1
48	511976.96	1490588.24	-	0.1
49	512021.97	1490520.87	-	0.1
50	511952.21	1490480.92	-	0.1
51	511973.11	1490458.42	-	0.1



ДОКУМЕНТ ПОДПИСАН  
ЭЛЕКТРОННОЙ ПОДПИСЬЮ

Сертификат: 009F0BDC181A023B64597F1E2579BEFB50

Владелец: ФЕДЕРАЛЬНАЯ СЛУЖБА ГОСУДАРСТВЕННОЙ

РЕГИСТРАЦИИ, КАДАСТРА И КАРТОГРАФИИ

Действителен: с 02.08.2024 по 26.10.2025

полное наименование должности

инициалы, фамилия

## Земельный участок

вид объекта недвижимости

Лист № 3 раздела 3.2

Всего листов раздела 3.2: 3

Всего разделов: 8

Всего листов выписки: 72

10.03.2025г. № КУВИ-001/2025-60281793

Кадастровый номер:

66:56:0116002:9

1	2	3	4	5
52	511974.32	1490446.02	-	0.1
53	511978.43	1490437.22	-	0.1
54	512053.28	1490361.07	-	0.1
55	512062.48	1490366.88	-	0.1
1	512098.91	1490331.91	-	0.1



ДОКУМЕНТ ПОДПИСАН  
ЭЛЕКТРОННОЙ ПОДПИСЬЮ

Сертификат: 009F0BDC181A023B64597F1E2579BEFB50

Владелец: ФЕДЕРАЛЬНАЯ СЛУЖБА ГОСУДАРСТВЕННОЙ

РЕГИСТРАЦИИ, КАДАСТРА И КАРТОГРАФИИ

Действителен: с 02.08.2024 по 26.10.2025

полное наименование должности

инициалы, фамилия

Выписка из Единого государственного реестра недвижимости об объекте недвижимости  
Сведения о частях земельного участка

Земельный участок			
вид объекта недвижимости			
Лист № 1 раздела 4	Всего листов раздела 4: 7	Всего разделов: 8	Всего листов выписки: 72
10.03.2025г. № КУВИ-001/2025-60281793			
Кадастровый номер:		66:56:0116002:9	
План (чертеж, схема) части земельного участка		Учетный номер части: 66:56:0116002:9/3	



Масштаб 1:3000      Условные обозначения:



ДОКУМЕНТ ПОДПИСАН  
ЭЛЕКТРОННОЙ ПОДПИСЬЮ

Сертификат: 009F0BDC181A023B64597F1E2579BEFB50  
Владелец: ФЕДЕРАЛЬНАЯ СЛУЖБА ГОСУДАРСТВЕННОЙ  
РЕГИСТРАЦИИ, КАДАСТРА И КАРТОГРАФИИ  
Действителен: с 02.08.2024 по 26.10.2025

полное наименование должности		инициалы, фамилия
-------------------------------	--	-------------------

Земельный участок

вид объекта недвижимости

Лист № 2 раздела 4

Всего листов раздела 4: 7

Всего разделов: 8

Всего листов выписки: 72

10.03.2025г. № КУВИ-001/2025-60281793

Кадастровый номер:

66:56:0116002:9

План (чертеж, схема) части земельного участка

Учетный номер части: 66:56:0116002:9/4



Масштаб 1:3000

Условные обозначения:



ДОКУМЕНТ ПОДПИСАН  
ЭЛЕКТРОННОЙ ПОДПИСЬЮ

Сертификат: 009F0BDC181A023B64597F1E2579BEFB50

Владелец: ФЕДЕРАЛЬНАЯ СЛУЖБА ГОСУДАРСТВЕННОЙ

РЕГИСТРАЦИИ, КАДАСТРА И КАРТОГРАФИИ

Действителен: с 02.08.2024 по 26.10.2025

полное наименование должности

инициалы, фамилия

Земельный участок

вид объекта недвижимости

Лист № 3 раздела 4

Всего листов раздела 4: 7

Всего разделов: 8

Всего листов выписки: 72

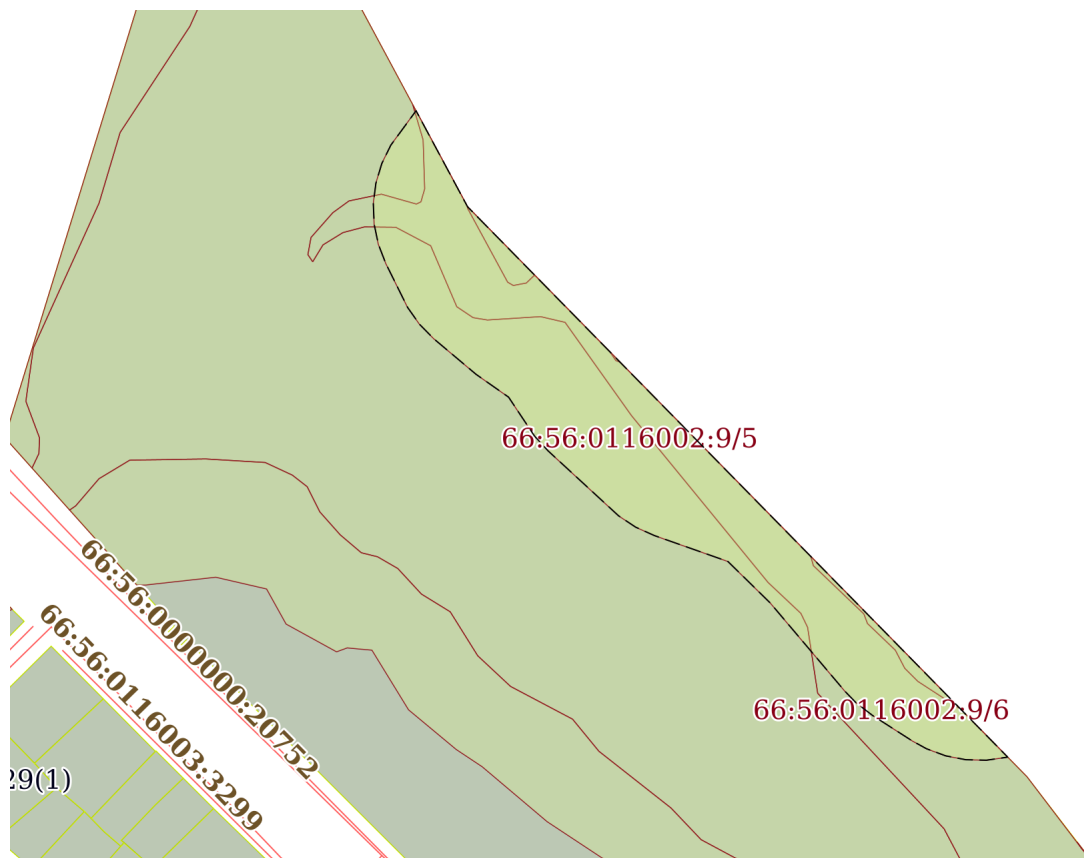
10.03.2025г. № КУВИ-001/2025-60281793

Кадастровый номер:

66:56:0116002:9

План (чертеж, схема) части земельного участка

Учетный номер части: 66:56:0116002:9/5



Масштаб 1:3000

Условные обозначения:

ДОКУМЕНТ ПОДПИСАН  
ЭЛЕКТРОННОЙ ПОДПИСЬЮ

Сертификат: 009F0BDC181A023B64597F1E2579BEFB50

Владелец: ФЕДЕРАЛЬНАЯ СЛУЖБА ГОСУДАРСТВЕННОЙ

РЕГИСТРАЦИИ, КАДАСТРА И КАРТОГРАФИИ

Действителен: с 02.08.2024 по 26.10.2025

полное наименование должности

инициалы, фамилия

Земельный участок

вид объекта недвижимости

Лист № 4 раздела 4

Всего листов раздела 4: 7

Всего разделов: 8

Всего листов выписки: 72

10.03.2025г. № КУВИ-001/2025-60281793

Кадастровый номер:

66:56:0116002:9

План (чертеж, схема) части земельного участка

Учетный номер части: 66:56:0116002:9/6



Масштаб 1:6000

Условные обозначения:



ДОКУМЕНТ ПОДПИСАН  
ЭЛЕКТРОННОЙ ПОДПИСЬЮ

Сертификат: 009F0BDC181A023B64597F1E2579BEFB50

Владелец: ФЕДЕРАЛЬНАЯ СЛУЖБА ГОСУДАРСТВЕННОЙ

РЕГИСТРАЦИИ, КАДАСТРА И КАРТОГРАФИИ

Действителен: с 02.08.2024 по 26.10.2025

полное наименование должности

инициалы, фамилия

Земельный участок

вид объекта недвижимости

Лист № 5 раздела 4

Всего листов раздела 4: 7

Всего разделов: 8

Всего листов выписки: 72

10.03.2025г. № КУВИ-001/2025-60281793

Кадастровый номер:

66:56:0116002:9

План (чертеж, схема) части земельного участка

Учетный номер части: 66:56:0116002:9/7



Масштаб 1:9000

Условные обозначения:



ДОКУМЕНТ ПОДПИСАН  
ЭЛЕКТРОННОЙ ПОДПИСЬЮ

Сертификат: 009F0BDC181A023B64597F1E2579BEFB50

Владелец: ФЕДЕРАЛЬНАЯ СЛУЖБА ГОСУДАРСТВЕННОЙ

РЕГИСТРАЦИИ, КАДАСТРА И КАРТОГРАФИИ

Действителен: с 02.08.2024 по 26.10.2025

полное наименование должности

инициалы, фамилия

Земельный участок

вид объекта недвижимости

Лист № 6 раздела 4

Всего листов раздела 4: 7

Всего разделов: 8

Всего листов выписки: 72


10.03.2025г. № КУВИ-001/2025-60281793

Кадастровый номер:

66:56:0116002:9

План (чертеж, схема) части земельного участка

Учетный номер части: 66:56:0116002:9/8



Масштаб 1:3000

Условные обозначения:

ДОКУМЕНТ ПОДПИСАН  
ЭЛЕКТРОННОЙ ПОДПИСЬЮ

Сертификат: 009F0BDC181A023B64597F1E2579BEFB50

Владелец: ФЕДЕРАЛЬНАЯ СЛУЖБА ГОСУДАРСТВЕННОЙ

РЕГИСТРАЦИИ, КАДАСТРА И КАРТОГРАФИИ

Действителен: с 02.08.2024 по 26.10.2025

полное наименование должности

инициалы, фамилия

Земельный участок

вид объекта недвижимости

Лист № 7 раздела 4

Всего листов раздела 4: 7

Всего разделов: 8

Всего листов выписки: 72

10.03.2025г. № КУВИ-001/2025-60281793

Кадастровый номер:

66:56:0116002:9

План (чертеж, схема) части земельного участка

Учетный номер части: 66:56:0116002:9/9



Масштаб 1:9000

Условные обозначения:



ДОКУМЕНТ ПОДПИСАН  
ЭЛЕКТРОННОЙ ПОДПИСЬЮ

Сертификат: 009F0BDC181A023B64597F1E2579BEFB50

Владелец: ФЕДЕРАЛЬНАЯ СЛУЖБА ГОСУДАРСТВЕННОЙ

РЕГИСТРАЦИИ, КАДАСТРА И КАРТОГРАФИИ

Действителен: с 02.08.2024 по 26.10.2025

полное наименование должности

инициалы, фамилия

## Выписка из Единого государственного реестра недвижимости об объекте недвижимости

## Сведения о частях земельного участка

Земельный участок			
вид объекта недвижимости			
Лист № 1 раздела 4.1	Всего листов раздела 4.1: 5	Всего разделов: 8	Всего листов выписки: 72
10.03.2025г. № КУВИ-001/2025-60281793			
Кадастровый номер:		66:56:0116002:9	

Учетный номер части	Площадь, м2	Содержание ограничения в использовании или ограничения права на объект недвижимости или обременения объекта недвижимости
1	2	3
66:56:0116002:9/3	14653	вид ограничения (обременения): ограничения прав на земельный участок, предусмотренные статьей 56 Земельного кодекса Российской Федерации; Срок действия: не установлен; реквизиты документа-основания: приказ об установлении границ водоохранных, прибрежных защитных полос и береговых линий водных объектов бассейна реки Тура, расположенных на территории Свердловской области, в том числе перечень координат их опорных точек от 03.10.2018 № 1169 выдан: Министерство природных ресурсов и экологии Свердловской области; Содержание ограничения (обременения): В границах водоохранных зон запрещаются: использование сточных вод в целях регулирования плодородия почв; размещение кладбищ, скотомогильников, объектов размещения отходов производства и потребления, химических, взрывчатых, токсичных, отравляющих и ядовитых веществ, пунктов захоронения радиоактивных отходов; осуществление авиационных мер по борьбе с вредными организмами; движение и стоянка транспортных средств (кроме специальных транспортных средств), за исключением их движения по дорогам и стоянки на дорогах и в специально оборудованных местах, имеющих твердое покрытие; размещение автозаправочных станций, складов горюче-смазочных материалов (за исключением случаев, если автозаправочные станции, склады горюче-смазочных материалов размещены на территориях портов, судостроительных и судоремонтных организаций, инфраструктуры внутренних водных путей при условии соблюдения требований законодательства в области охраны окружающей среды и настоящего Кодекса), станций технического обслуживания, используемых для технического осмотра и ремонта транспортных средств, осуществление мойки транспортных средств; размещение специализированных хранилищ пестицидов и агрохимикатов, применение пестицидов и агрохимикатов; сброс сточных, в том числе дренажных, вод; разведка и добыча общераспространенных полезных ископаемых (за исключением случаев, если разведка и добыча общераспространенных полезных ископаемых осуществляются пользователями недр, осуществляющими разведку и добычу иных видов полезных ископаемых, в границах предоставленных им в соответствии с законодательством Российской Федерации о недрах горных отводов и (или) геологических отводов на основании утвержденного технического проекта в соответствии со статьей 19.1 Закона Российской Федерации от 21 февраля 1992 года N 2395-1 "О недрах"), в соответствии со ст. 65 Водного кодекса Российской Федерации от 03 июня 2006 года № 74-ФЗ.; Реестровый номер границы: 66.56.2.252
66:56:0116002:9/4	14653	вид ограничения (обременения): ограничения прав на земельный участок, предусмотренные статьей 56 Земельного кодекса Российской Федерации; Срок действия: не установлен; реквизиты документа-основания: приказ об установлении границ



ДОКУМЕНТ ПОДПИСАН  
ЭЛЕКТРОННОЙ ПОДПИСЬЮ

Сертификат: 009F0BDC181A023B64597F1E2579BEFB50

Владелец: ФЕДЕРАЛЬНАЯ СЛУЖБА ГОСУДАРСТВЕННОЙ  
РЕГИСТРАЦИИ, КАДАСТРА И КАРТОГРАФИИ  
Действителен: с 02.08.2024 по 26.10.2025

полное наименование должности

инициалы, фамилия

Земельный участок			
вид объекта недвижимости			
Лист № 2 раздела 4.1	Всего листов раздела 4.1: 5	Всего разделов: 8	Всего листов выписки: 72

10.03.2025г. № КУВИ-001/2025-60281793

Кадастровый номер:

66:56:0116002:9

		<p>водоохранных, прибрежных защитных полос и береговых линий водных объектов бассейна реки Тура, расположенных на территории Свердловской области, в том числе перечень координат их опорных точек от 03.10.2018 № 1169 выдан: Министерство природных ресурсов и экологии Свердловской области; Содержание ограничения (обременения): В границах прибрежных защитных полос запрещаются: использование сточных вод в целях регулирования плодородия почв; размещение кладбищ, скотомогильников, объектов размещения отходов производства и потребления, химических, взрывчатых, токсичных, отравляющих и ядовитых веществ, пунктов захоронения радиоактивных отходов; осуществление авиационных мер по борьбе с вредными организмами; движение и стоянка транспортных средств (кроме специальных транспортных средств), за исключением их движения по дорогам и стоянки на дорогах и в специально оборудованных местах, имеющих твердое покрытие; размещение автозаправочных станций, складов горюче-смазочных материалов (за исключением случаев, если автозаправочные станции, склады горюче-смазочных материалов размещены на территориях портов, судостроительных и судоремонтных организаций, инфраструктуры внутренних водных путей при условии соблюдения требований законодательства в области охраны окружающей среды и настоящего Кодекса), станций технического обслуживания, используемых для технического осмотра и ремонта транспортных средств, осуществление мойки транспортных средств; размещение специализированных хранилищ пестицидов и агрохимикатов, применение пестицидов и агрохимикатов; сброс сточных, в том числе дренажных, вод; разведка и добыча общераспространенных полезных ископаемых (за исключением случаев, если разведка и добыча общераспространенных полезных ископаемых осуществляются пользователями недр, осуществляющими разведку и добычу иных видов полезных ископаемых, в границах предоставленных им в соответствии с законодательством Российской Федерации о недрах горных отводов и (или) геологических отводов на основании утвержденного технического проекта в соответствии со статьей 19.1 Закона Российской Федерации от 21 февраля 1992 года N 2395-1 "О недрах"); распашка земель; размещение отвалов размываемых грунтов; выпас сельскохозяйственных животных и организация для них летних лагерей, ванн, в соответствии со ст. 65 Водного кодекса Российской Федерации от 03 июня 2006 года № 74-ФЗ.; Реестровый номер границы: 66.56.2.249</p>
66:56:0116002:9/5	12013	<p>вид ограничения (обременения): ограничения прав на земельный участок, предусмотренные статьей 56 Земельного кодекса Российской Федерации; Срок действия: не установлен; реквизиты документа-основания: приказ об установлении границ водоохранных, прибрежных защитных полос и береговых линий водных объектов бассейна реки Тура, расположенных на территории Свердловской области, в том числе перечень координат их опорных точек от 03.10.2018 № 1169 выдан: Министерство природных ресурсов и экологии Свердловской области; Содержание ограничения (обременения): В границах прибрежных защитных полос запрещаются: использование сточных вод в целях регулирования плодородия почв; размещение кладбищ, скотомогильников, объектов размещения отходов производства и потребления, химических, взрывчатых, токсичных, отравляющих и ядовитых веществ, пунктов захоронения радиоактивных отходов; осуществление авиационных мер по борьбе с вредными организмами; движение и стоянка транспортных средств (кроме специальных транспортных средств), за исключением</p>



ДОКУМЕНТ ПОДПИСАН  
ЭЛЕКТРОННОЙ ПОДПИСЬЮ

Сертификат: 009F0BDC181A023B64597F1E2579BEFB50

Владелец: ФЕДЕРАЛЬНАЯ СЛУЖБА ГОСУДАРСТВЕННОЙ

РЕГИСТРАЦИИ, КАДАСТРА И КАРТОГРАФИИ

Действителен: с 02.08.2024 по 26.10.2025

полное наименование должности

инициалы, фамилия

Земельный участок			
вид объекта недвижимости			
Лист № 3 раздела 4.1	Всего листов раздела 4.1: 5	Всего разделов: 8	Всего листов выписки: 72

10.03.2025г. № КУВИ-001/2025-60281793

Кадастровый номер:

66:56:0116002:9

		их движения по дорогам и стоянки на дорогах и в специально оборудованных местах, имеющих твердое покрытие; размещение автозаправочных станций, складов горюче-смазочных материалов (за исключением случаев, если автозаправочные станции, склады горюче-смазочных материалов размещены на территориях портов, судостроительных и судоремонтных организаций, инфраструктуры внутренних водных путей при условии соблюдения требований законодательства в области охраны окружающей среды и настоящего Кодекса), станций технического обслуживания, используемых для технического осмотра и ремонта транспортных средств, осуществление мойки транспортных средств; размещение специализированных хранилищ пестицидов и агрохимикатов, применение пестицидов и агрохимикатов; сброс сточных, в том числе дренажных, вод; разведка и добыча общераспространенных полезных ископаемых (за исключением случаев, если разведка и добыча общераспространенных полезных ископаемых осуществляются пользователями недр, осуществляющими разведку и добычу иных видов полезных ископаемых, в границах предоставленных им в соответствии с законодательством Российской Федерации о недрах горных отводов и (или) геологических отводов на основании утвержденного технического проекта в соответствии со статьей 19.1 Закона Российской Федерации от 21 февраля 1992 года N 2395-1 "О недрах"); распашка земель; размещение отвалов размываемых грунтов; выпас сельскохозяйственных животных и организация для них летних лагерей, ванн, в соответствии со ст. 65 Водного кодекса Российской Федерации от 03 июня 2006 года № 74-ФЗ.; Реестровый номер границы: 66.56.2.269
66:56:0116002:9/6	14987	вид ограничения (обременения): ограничения прав на земельный участок, предусмотренные статьей 56 Земельного кодекса Российской Федерации; Срок действия: не установлен; реквизиты документа-основания: приказ об установлении границ зон затопления, подтопления территории, прилегающей к р.Баранча, р.Бобровка, р.Большая Кушва, р. Большая Река, р.Большие Таны, р.Большой Потяж, р.Волчевка, р.Выя, р.Вязовка, р.Грязнушка, р.Ежовка, р.Еква, р.Елизаветинка, р.Леба, р.Лебяжий лог, р.Лебяжка, р.Малая Кушва, р.Марьян, р.Межевая утка, р.Ольховка, р.Рудянка, р.Руш, р.Серебрянка, р.Сулем, р.Тагил, р.Чауж, р.Чашиха, р.Чёрная, р.Черная Катабка, р.Чусовая...ГО г.Нижний Тагил Горнозаводского УО СО от 20.03.2020 № 42 выдан: Нижне-Обское бассейновое водное управление Федерального агентства водных ресурсов; водный кодекс Российской Федерации от 03.06.2006 № 74-ФЗ выдан: Государственная Дума РФ; Содержание ограничения (обременения): В соответствии с п.6 ст.67.1 №74-ФЗ от 03.06.2006г. "Водный кодекс РФ" в границах зон затопления, подтопления, в соответствии с законодательством Российской Федерации о градостроительной деятельности отнесенных к зонам с особыми условиями использования территорий, запрещаются: 1) размещение новых населенных пунктов и строительство объектов капитального строительства без обеспечения инженерной защиты таких населенных пунктов и объектов от затопления, подтопления;2) использование сточных вод в целях регулирования плодородия почв;3) размещение кладбищ, скотомогильников, объектов размещения отходов производства и потребления, химических, взрывчатых, токсичных, отравляющих и ядовитых веществ, пунктов хранения и захоронения радиоактивных отходов;4) осуществление авиационных мер по борьбе с вредными организмами.; Реестровый номер границы: 66:56-6.409; Вид объекта реестра границ: Зона с особыми



ДОКУМЕНТ ПОДПИСАН  
ЭЛЕКТРОННОЙ ПОДПИСЬЮ

Сертификат: 009F0BDC181A023B64597F1E2579BEFB50

Владелец: ФЕДЕРАЛЬНАЯ СЛУЖБА ГОСУДАРСТВЕННОЙ

РЕГИСТРАЦИИ, КАДАСТРА И КАРТОГРАФИИ

Действителен: с 02.08.2024 по 26.10.2025

полное наименование должности

инициалы, фамилия

Земельный участок			
вид объекта недвижимости			
Лист № 4 раздела 4.1	Всего листов раздела 4.1: 5	Всего разделов: 8	Всего листов выписки: 72
10.03.2025г. № КУВИ-001/2025-60281793			
Кадастровый номер:		66:56:0116002:9	
		условиями использования территории; Вид зоны по документу: Зона сильного подтопления территории городского округа г.Нижний Тагил Свердловской области вдхр.Нижевыльское; Тип зоны: Иная зона с особыми условиями использования территории	
66:56:0116002:9/7	44199	вид ограничения (обременения): ограничения прав на земельный участок, предусмотренные статьей 56 Земельного кодекса Российской Федерации; Срок действия: не установлен; реквизиты документа-основания: приказ об установлении границ зон затопления, подтопления территории, прилегающей к р.Баранча, р.Бобровка, р.Большая Кушва, р. Большая Река, р.Большие Таны, р.Большой Потяж, р.Волчевка, р.Выя, р.Вязовка, р.Грязнушка, р.Ежовка, р.Еква, р.Елизаветинка, р.Леба, р.Лебяжий лог, р.Лебяжка, р.Малая Кушва, р.Марьтъян, р.Межевая утка, р.Ольховка, р.Рудянка, р.Руш, р.Серебрянка, р.Сулем, р.Тагил, р.Чауж, р.Чашиха, р.Чёрная, р.Черная Катабка, р.Чусовая...ГО г.Нижний Тагил Горнозаводского УО СО от 20.03.2020 № 42 выдан: Нижне-Обское бассейновое водное управление Федерального агентства водных ресурсов; водный кодекс Российской Федерации от 03.06.2006 № 74-ФЗ выдан: Государственная Дума РФ; Содержание ограничения (обременения): В соответствии с п.6 ст.67.1 №74-ФЗ от 03.06.2006г. "Водный кодекс РФ" в границах зон затопления, подтопления, в соответствии с законодательством Российской Федерации о градостроительной деятельности отнесенных к зонам с особыми условиями использования территорий, запрещаются: 1) размещение новых населенных пунктов и строительство объектов капитального строительства без обеспечения инженерной защиты таких населенных пунктов и объектов от затопления, подтопления;2) использование сточных вод в целях регулирования плодородия почв;3) размещение кладбищ, скотомогильников, объектов размещения отходов производства и потребления, химических, взрывчатых, токсичных, отравляющих и ядовитых веществ, пунктов хранения и захоронения радиоактивных отходов;4) осуществление авиационных мер по борьбе с вредными организмами.; Реестровый номер границы: 66:56-6.410; Вид объекта реестра границ: Зона с особыми условиями использования территории; Вид зоны по документу: Зона слабого подтопления территории городского округа г.Нижний Тагил Свердловской области вдхр.Нижевыльское; Тип зоны: Иная зона с особыми условиями использования территории	
66:56:0116002:9/8	601	вид ограничения (обременения): ограничения прав на земельный участок, предусмотренные статьей 56 Земельного кодекса Российской Федерации; Срок действия: не установлен; реквизиты документа-основания: приказ об установлении границ зон затопления, подтопления территории, прилегающей к р.Баранча, р.Бобровка, р.Большая Кушва, р. Большая Река, р.Большие Таны, р.Большой Потяж, р.Волчевка, р.Выя, р.Вязовка, р.Грязнушка, р.Ежовка, р.Еква, р.Елизаветинка, р.Леба, р.Лебяжий лог, р.Лебяжка, р.Малая Кушва, р.Марьтъян, р.Межевая утка, р.Ольховка, р.Рудянка, р.Руш, р.Серебрянка, р.Сулем, р.Тагил, р.Чауж, р.Чашиха, р.Чёрная, р.Черная Катабка, р.Чусовая...ГО г.Нижний Тагил Горнозаводского УО СО от 20.03.2020 № 42 выдан: Нижне-Обское бассейновое водное управление Федерального агентства водных ресурсов; водный кодекс Российской Федерации от 03.06.2006 № 74-ФЗ выдан: Государственная Дума РФ; Содержание ограничения (обременения): В соответствии с п.6 ст.67.1 №74-ФЗ от 03.06.2006г. "Водный кодекс РФ" в границах зон затопления, подтопления, в соответствии с законодательством Российской Федерации о градостроительной деятельности отнесенных к зонам с особыми	



ДОКУМЕНТ ПОДПИСАН  
ЭЛЕКТРОННОЙ ПОДПИСЬЮ

Сертификат: 009F0BDC181A023B64597F1E2579BEFB50

Владелец: ФЕДЕРАЛЬНАЯ СЛУЖБА ГОСУДАРСТВЕННОЙ  
РЕГИСТРАЦИИ, КАДАСТРА И КАРТОГРАФИИ  
Действителен: с 02.08.2024 по 26.10.2025

полное наименование должности

инициалы, фамилия

Земельный участок			
вид объекта недвижимости			
Лист № 5 раздела 4.1	Всего листов раздела 4.1: 5	Всего разделов: 8	Всего листов выписки: 72
10.03.2025г. № КУВИ-001/2025-60281793			
Кадастровый номер:		66:56:0116002:9	
		условиями использования территорий, запрещаются: 1) размещение новых населенных пунктов и строительство объектов капитального строительства без обеспечения инженерной защиты таких населенных пунктов и объектов от затопления, подтопления;2) использование сточных вод в целях регулирования плодородия почв;3) размещение кладбищ, скотомогильников, объектов размещения отходов производства и потребления, химических, взрывчатых, токсичных, отравляющих и ядовитых веществ, пунктов хранения и захоронения радиоактивных отходов;4) осуществление авиационных мер по борьбе с вредными организмами.; Реестровый номер границы: 66:56-6.411; Вид объекта реестра границ: Зона с особыми условиями использования территории; Вид зоны по документу: Зона затопления 1% обеспеченности территории городского округа г.Нижний Тагил Свердловской области вдр.Нижевыйское; Тип зоны: Иная зона с особыми условиями использования территории	
66:56:0116002:9/9		вид ограничения (обременения): ограничения прав на земельный участок, предусмотренные статьей 56 Земельного кодекса Российской Федерации; Срок действия: не установлен; реквизиты документа-основания: приказ об установлении границ зон затопления, подтопления территории, прилегающей к р.Баранча, р.Бобровка, р.Большая Кушва, р. Большая Река, р.Большие Таны, р.Большой Потяж, р.Волчевка, р.Выя, р.Вязовка, р.Грязнушка, р.Ежовка, р.Еква, р.Елизаветинка, р.Леба, р.Лебяжий лог, р.Лебяжка, р.Малая Кушва, р.Марьтъян, р.Межевая утка, р.Ольховка, р.Рудянка, р.Руш, р.Серебрянка, р.Сулем, р.Тагил, р.Чауж, р.Чашиха, р.Чёрная, р.Черная Катабка, р.Чусовая...ГО г.Нижний Тагил Горнозаводского УО СО от 20.03.2020 № 42 выдан: Нижне-Обское бассейновое водное управление Федерального агентства водных ресурсов; водный кодекс Российской Федерации от 03.06.2006 № 74-ФЗ выдан: Государственная Дума РФ; Содержание ограничения (обременения): В соответствии с п.6 ст.67.1 №74-ФЗ от 03.06.2006г. "Водный кодекс РФ" в границах зон затопления, подтопления, в соответствии с законодательством Российской Федерации о градостроительной деятельности отнесенных к зонам с особыми условиями использования территорий, запрещаются: 1) размещение новых населенных пунктов и строительство объектов капитального строительства без обеспечения инженерной защиты таких населенных пунктов и объектов от затопления, подтопления;2) использование сточных вод в целях регулирования плодородия почв;3) размещение кладбищ, скотомогильников, объектов размещения отходов производства и потребления, химических, взрывчатых, токсичных, отравляющих и ядовитых веществ, пунктов хранения и захоронения радиоактивных отходов;4) осуществление авиационных мер по борьбе с вредными организмами.; Реестровый номер границы: 66:56-6.420; Вид объекта реестра границ: Зона с особыми условиями использования территории; Вид зоны по документу: Зона умеренного подтопления городского округа г.Нижний Тагил Свердловской области вдр.Нижевыйское; Тип зоны: Иная зона с особыми условиями использования территории	
2	данные отсутствуют	вид ограничения (обременения): прочие ограничения прав и обременения объекта недвижимости; Срок действия: не установлен; реквизиты документа-основания: межевой план от 12.10.2009 № 6656/102/09-1731 выдан: МУП "Архитектурно-градостроительное бюро"; Содержание ограничения (обременения): запрещается строительство,капремонт,реконструкция или снос зданий и сооружений в охнанной зоне	



ДОКУМЕНТ ПОДПИСАН  
ЭЛЕКТРОННОЙ ПОДПИСЬЮ

Сертификат: 009F0BDC181A023B64597F1E2579BEFB50

Владелец: ФЕДЕРАЛЬНАЯ СЛУЖБА ГОСУДАРСТВЕННОЙ  
РЕГИСТРАЦИИ, КАДАСТРА И КАРТОГРАФИИ  
Действителен: с 02.08.2024 по 26.10.2025

полное наименование должности

инициалы, фамилия

## Выписка из Единого государственного реестра недвижимости об объекте недвижимости

## Сведения о частях земельного участка

Земельный участок			
вид объекта недвижимости			

Лист № 1 раздела 4.2	Всего листов раздела 4.2: 22	Всего разделов: 8	Всего листов выписки: 72
----------------------	------------------------------	-------------------	--------------------------

10.03.2025г. № КУВИ-001/2025-60281793

Кадастровый номер: 66:56:0116002:9

## Сведения о характерных точках границы части (частей) земельного участка

Учетный номер части: 66:56:0116002:9/3

Система координат МСК - 66, зона 1

Номер точки	Координаты, м		Описание закрепления на местности	Средняя квадратичная погрешность определения координат характерных точек границ земельного участка, м
	X	Y		
1	2	3	4	5
1	512103.58	1490624.23	-	-
2	512103.32	1490624.63	-	5
3	512068.86	1490626.56	-	5
4	512052.56	1490632.62	-	5
5	512018.02	1490639.24	-	5
6	511975.67	1490643.56	-	5
7	511972.42	1490630.42	-	-
8	511912.12	1490683.73	-	-
9	511910.94	1490685.15	-	5
10	511900.1	1490696.56	-	5
11	511885.48	1490711.63	-	5
12	511899.25	1490728.73	-	5
13	511905.81	1490730.64	-	5
14	511915.17	1490727.58	-	5
15	511941.27	1490714.91	-	5
16	511966.03	1490700.38	-	5
17	511997.78	1490693.47	-	5
18	512026.98	1490688.44	-	5
19	512066.32	1490680.89	-	5
20	512082.81	1490674.58	-	5
21	512093.01	1490674.61	-	-



ДОКУМЕНТ ПОДПИСАН  
ЭЛЕКТРОННОЙ ПОДПИСЬЮ

Сертификат: 009F0BDC181A023B64597F1E2579BEFB50

Владелец: ФЕДЕРАЛЬНАЯ СЛУЖБА ГОСУДАРСТВЕННОЙ

РЕГИСТРАЦИИ, КАДАСТРА И КАРТОГРАФИИ

Действителен: с 02.08.2024 по 26.10.2025

полное наименование должности

инициалы, фамилия

## Земельный участок

вид объекта недвижимости

Лист № 2 раздела 4.2

Всего листов раздела 4.2: 22

Всего разделов: 8

Всего листов выписки: 72

10.03.2025г. № КУВИ-001/2025-60281793

Кадастровый номер:

66:56:0116002:9

1	2	3	4	5
22	512104.54	1490649.18	-	0.1
1	512103.58	1490624.23	-	-
1	512091.3	1490678.37	-	0.1
2	512091.81	1490677.25	-	-
3	512084.25	1490677.37	-	5
4	512067.41	1490683.67	-	5
5	512028.09	1490690.88	-	5
6	511997.33	1490695.9	-	5
7	511966.58	1490703.11	-	5
8	511942.71	1490717.69	-	5
9	511916.61	1490730.96	-	5
10	511904.91	1490734.79	-	5
11	511895.68	1490731.57	-	5
12	511880.57	1490714.06	-	5
13	511877.27	1490717.36	-	-
14	511891.58	1490734.42	Закрепление отсутствует	0.1
15	511898.9	1490735.41	Закрепление отсутствует	0.3
16	511963.14	1490744.11	-	0.1
1	512091.3	1490678.37	-	0.1



ДОКУМЕНТ ПОДПИСАН  
ЭЛЕКТРОННОЙ ПОДПИСЬЮ

Сертификат: 009F0BDC181A023B64597F1E2579BEFB50

Владелец: ФЕДЕРАЛЬНАЯ СЛУЖБА ГОСУДАРСТВЕННОЙ

РЕГИСТРАЦИИ, КАДАСТРА И КАРТОГРАФИИ

Действителен: с 02.08.2024 по 26.10.2025

полное наименование должности

инициалы, фамилия

## Земельный участок

вид объекта недвижимости

Лист № 3 раздела 4.2

Всего листов раздела 4.2: 22

Всего разделов: 8

Всего листов выписки: 72

10.03.2025г. № КУВИ-001/2025-60281793

Кадастровый номер:

66:56:0116002:9

## Сведения о характерных точках границы части (частей) земельного участка

Учетный номер части: 66:56:0116002:9/4

Система координат МСК - 66, зона 1

Номер точки	Координаты, м		Описание закрепления на местности	Средняя квадратичная погрешность определения координат характерных точек границ земельного участка, м
	X	Y		
1	2	3	4	5
1	512103.58	1490624.23	-	-
2	512103.32	1490624.63	-	5
3	512068.86	1490626.56	-	5
4	512052.56	1490632.62	-	5
5	512018.02	1490639.24	-	5
6	511975.67	1490643.56	-	5
7	511972.42	1490630.42	-	-
8	511912.12	1490683.73	-	-
9	511910.94	1490685.15	-	5
10	511900.1	1490696.56	-	5
11	511885.48	1490711.63	-	5
12	511899.25	1490728.73	-	5
13	511905.81	1490730.64	-	5
14	511915.17	1490727.58	-	5
15	511941.27	1490714.91	-	5
16	511966.03	1490700.38	-	5
17	511997.78	1490693.47	-	5
18	512026.98	1490688.44	-	5
19	512066.32	1490680.89	-	5
20	512082.81	1490674.58	-	5
21	512093.01	1490674.61	-	-
22	512104.54	1490649.18	-	0.1
1	512103.58	1490624.23	-	-
1	512091.3	1490678.37	-	0.1



ДОКУМЕНТ ПОДПИСАН  
ЭЛЕКТРОННОЙ ПОДПИСЬЮ

Сертификат: 009F0BDC181A023B64597F1E2579BEFB50

Владелец: ФЕДЕРАЛЬНАЯ СЛУЖБА ГОСУДАРСТВЕННОЙ

РЕГИСТРАЦИИ, КАДАСТРА И КАРТОГРАФИИ

Действителен: с 02.08.2024 по 26.10.2025

полное наименование должности

инициалы, фамилия

## Земельный участок

вид объекта недвижимости

Лист № 4 раздела 4.2

Всего листов раздела 4.2: 22

Всего разделов: 8

Всего листов выписки: 72

10.03.2025г. № КУВИ-001/2025-60281793

Кадастровый номер:

66:56:0116002:9

1	2	3	4	5
2	512091.81	1490677.25	-	-
3	512084.25	1490677.37	-	5
4	512067.41	1490683.67	-	5
5	512028.09	1490690.88	-	5
6	511997.33	1490695.9	-	5
7	511966.58	1490703.11	-	5
8	511942.71	1490717.69	-	5
9	511916.61	1490730.96	-	5
10	511904.91	1490734.79	-	5
11	511895.68	1490731.57	-	5
12	511880.57	1490714.06	-	5
13	511877.27	1490717.36	-	-
14	511891.58	1490734.42	Закрепление отсутствует	0.1
15	511898.9	1490735.41	Закрепление отсутствует	0.3
16	511963.14	1490744.11	-	0.1
1	512091.3	1490678.37	-	0.1



ДОКУМЕНТ ПОДПИСАН  
ЭЛЕКТРОННОЙ ПОДПИСЬЮ

Сертификат: 009F0BDC181A023B64597F1E2579BEFB50

Владелец: ФЕДЕРАЛЬНАЯ СЛУЖБА ГОСУДАРСТВЕННОЙ

РЕГИСТРАЦИИ, КАДАСТРА И КАРТОГРАФИИ

Действителен: с 02.08.2024 по 26.10.2025

полное наименование должности

инициалы, фамилия

## Земельный участок

вид объекта недвижимости

Лист № 5 раздела 4.2

Всего листов раздела 4.2: 22

Всего разделов: 8

Всего листов выписки: 72

10.03.2025г. № КУВИ-001/2025-60281793

Кадастровый номер:

66:56:0116002:9

## Сведения о характерных точках границы части (частей) земельного участка

Учетный номер части: 66:56:0116002:9/5

Система координат МСК - 66, зона 1

Номер точки	Координаты, м		Описание закрепления на местности	Средняя квадратичная погрешность определения координат характерных точек границ земельного участка, м
	X	Y		
1	2	3	4	5
1	512644.78	1490033.1	-	5
2	512636.53	1490033.44	-	5
3	512628.44	1490035.12	-	5
4	512620.75	1490038.1	-	5
5	512603.04	1490046.88	-	5
6	512596.29	1490051.64	-	5
7	512590.41	1490057.43	-	5
8	512576.1	1490074.45	-	5
9	512566.94	1490087.5	-	5
10	512551.34	1490097.88	-	5
11	512545.36	1490103.35	-	5
12	512519.21	1490131.72	-	5
13	512514.64	1490138.6	-	5
14	512511.26	1490146.13	-	5
15	512500.84	1490175.69	-	5
16	512484.14	1490192.72	-	5
17	512448.74	1490222.64	-	5
18	512443.96	1490227.25	-	5
19	512438.94	1490233.8	-	5
20	512428.76	1490249.66	-	5
21	512425.53	1490255.5	-	5
22	512422.66	1490263.25	-	5
23	512421.1	1490271.36	-	5
24	512420.9	1490279.62	-	5



ДОКУМЕНТ ПОДПИСАН  
ЭЛЕКТРОННОЙ ПОДПИСЬЮ

Сертификат: 009F0BDC181A023B64597F1E2579BEFB50

Владелец: ФЕДЕРАЛЬНАЯ СЛУЖБА ГОСУДАРСТВЕННОЙ

РЕГИСТРАЦИИ, КАДАСТРА И КАРТОГРАФИИ

Действителен: с 02.08.2024 по 26.10.2025

полное наименование должности

инициалы, фамилия

## Земельный участок

вид объекта недвижимости

Лист № 6 раздела 4.2

Всего листов раздела 4.2: 22

Всего разделов: 8

Всего листов выписки: 72

10.03.2025г. № КУВИ-001/2025-60281793

Кадастровый номер:

66:56:0116002:9

1	2	3	4	5
25	512422.07	1490287.79	-	5
26	512422.15	1490288.19	-	-
27	512643.5	1490071.01	-	0.1
28	512682.12	1490050.29	-	-
29	512668.3	1490040.15	-	5
30	512660.88	1490036.51	-	5
31	512652.98	1490034.14	-	5
1	512644.78	1490033.1	-	5



ДОКУМЕНТ ПОДПИСАН  
ЭЛЕКТРОННОЙ ПОДПИСЬЮ

Сертификат: 009F0BDC181A023B64597F1E2579BEFB50

Владелец: ФЕДЕРАЛЬНАЯ СЛУЖБА ГОСУДАРСТВЕННОЙ

РЕГИСТРАЦИИ, КАДАСТРА И КАРТОГРАФИИ

Действителен: с 02.08.2024 по 26.10.2025

полное наименование должности

инициалы, фамилия

## Земельный участок

вид объекта недвижимости

Лист № 7 раздела 4.2

Всего листов раздела 4.2: 22

Всего разделов: 8

Всего листов выписки: 72

10.03.2025г. № КУВИ-001/2025-60281793

Кадастровый номер:

66:56:0116002:9

## Сведения о характерных точках границы части (частей) земельного участка

Учетный номер части: 66:56:0116002:9/6

## Система координат

Номер точки	Координаты, м		Описание закрепления на местности	Средняя квадратичная погрешность определения координат характерных точек границ земельного участка, м
	X	Y		
1	2	3	4	5
1	512164.02	1490502.35	-	-
2	512102.29	1490590.87	-	-
3	512102.88	1490606.29	-	-
4	512101.62	1490603.01	-	-
5	512098.22	1490587.88	-	-
6	512099.73	1490578.8	-	-
7	512103.51	1490569.72	-	-
8	512113.72	1490556.1	-	-
9	512117.5	1490543.24	-	-
10	512134.5	1490519.42	-	-
1	512164.02	1490502.35	-	-
1	512684.51	1490049	-	-
2	512643.86	1490070.82	-	-
3	512642.82	1490071.02	-	-
4	512613.16	1490087.11	-	-
5	512611.83	1490089.38	-	-
6	512612.82	1490094.64	-	-
7	512615.79	1490097.72	-	-
8	512615.7	1490098.28	-	-
9	512584.99	1490128.41	-	-
10	512581.68	1490130.62	-	-
11	512581.02	1490132.32	-	-
12	512502.82	1490209.04	-	-
13	512499.17	1490210.07	-	-



ДОКУМЕНТ ПОДПИСАН  
ЭЛЕКТРОННОЙ ПОДПИСЬЮ

Сертификат: 009F0BDC181A023B64597F1E2579BEFB50

Владелец: ФЕДЕРАЛЬНАЯ СЛУЖБА ГОСУДАРСТВЕННОЙ

РЕГИСТРАЦИИ, КАДАСТРА И КАРТОГРАФИИ

Действителен: с 02.08.2024 по 26.10.2025

полное наименование должности

инициалы, фамилия

## Земельный участок

вид объекта недвижимости

Лист № 8 раздела 4.2

Всего листов раздела 4.2: 22

Всего разделов: 8

Всего листов выписки: 72

10.03.2025г. № КУВИ-001/2025-60281793

Кадастровый номер:

66:56:0116002:9

1	2	3	4	5
14	512479.74	1490230.38	-	-
15	512475.89	1490231.82	-	-
16	512465.17	1490243.02	-	-
17	512457.89	1490246.81	-	-
18	512452.61	1490252.1	-	-
19	512441.45	1490269.25	-	-
20	512414.24	1490295.95	-	-
21	512387.98	1490316.12	-	-
22	512385.18	1490318.06	-	-
23	512384.16	1490319.05	-	-
24	512374.59	1490326.4	-	-
25	512373.73	1490326.86	-	-
26	512357.65	1490327.36	-	-
27	512352.12	1490331.59	-	-
28	512348.63	1490340.26	-	-
29	512347.65	1490347.09	-	-
30	512303.81	1490380.76	-	-
31	512299.36	1490384.21	-	-
32	512297.27	1490345.68	-	-
33	512305.63	1490314.82	-	-
34	512311.82	1490303.16	-	-
35	512326.36	1490291.88	-	-
36	512348.92	1490286.06	-	-
37	512393.32	1490262.63	-	-
38	512447.83	1490211.81	-	-
39	512474.36	1490207.75	-	-
40	512479.98	1490205.04	-	-
41	512492.42	1490191.84	-	-
42	512559.56	1490136.9	-	-



ДОКУМЕНТ ПОДПИСАН  
ЭЛЕКТРОННОЙ ПОДПИСЬЮ

Сертификат: 009F0BDC181A023B64597F1E2579BEFB50

Владелец: ФЕДЕРАЛЬНАЯ СЛУЖБА ГОСУДАРСТВЕННОЙ

РЕГИСТРАЦИИ, КАДАСТРА И КАРТОГРАФИИ

Действителен: с 02.08.2024 по 26.10.2025

полное наименование должности

инициалы, фамилия

## Земельный участок

вид объекта недвижимости

Лист № 9 раздела 4.2

Всего листов раздела 4.2: 22

Всего разделов: 8

Всего листов выписки: 72

10.03.2025г. № КУВИ-001/2025-60281793

Кадастровый номер:

66:56:0116002:9

1	2	3	4	5
43	512597.04	1490110.22	-	-
44	512599.34	1490100.35	-	-
45	512597.98	1490078.98	-	-
46	512598.93	1490073.23	-	-
47	512603.32	1490066.68	-	-
48	512627.85	1490056.19	-	-
49	512635.27	1490042.16	-	-
50	512635.44	1490029.6	-	-
51	512633.14	1490020.89	-	-
52	512628.19	1490012.85	-	-
53	512621.42	1490008.73	-	-
54	512624.26	1490006.81	-	-
55	512631.16	1490008.07	-	-
56	512641.11	1490016.83	-	-
57	512645.84	1490023.34	-	-
58	512648.56	1490036.35	-	-
59	512644.58	1490050.43	-	-
60	512645.49	1490052.27	-	-
61	512650.73	1490053.78	-	-
62	512670.45	1490053.13	-	-
1	512684.51	1490049	-	-



ДОКУМЕНТ ПОДПИСАН  
ЭЛЕКТРОННОЙ ПОДПИСЬЮ

Сертификат: 009F0BDC181A023B64597F1E2579BEFB50

Владелец: ФЕДЕРАЛЬНАЯ СЛУЖБА ГОСУДАРСТВЕННОЙ

РЕГИСТРАЦИИ, КАДАСТРА И КАРТОГРАФИИ

Действителен: с 02.08.2024 по 26.10.2025

полное наименование должности

инициалы, фамилия

## Земельный участок

вид объекта недвижимости

Лист № 10 раздела 4.2

Всего листов раздела 4.2: 22

Всего разделов: 8

Всего листов выписки: 72

10.03.2025г. № КУВИ-001/2025-60281793

Кадастровый номер:

66:56:0116002:9

## Сведения о характерных точках границы части (частей) земельного участка

Учетный номер части: 66:56:0116002:9/7

## Система координат

Номер точки	Координаты, м		Описание закрепления на местности	Средняя квадратичная погрешность определения координат характерных точек границ земельного участка, м
	X	Y		
1	2	3	4	5
1	512491.38	1489937.98	-	-
2	512521.51	1489911.01	-	-
3	512523.2	1489913.45	-	-
4	512534.12	1489922.82	-	-
5	512541.56	1489935.16	-	-
6	512542.06	1489965.7	-	-
7	512540.63	1489989.62	-	-
8	512535.55	1490000.54	-	-
9	512530.9	1490006.5	-	-
10	512520.77	1490011.58	-	-
11	512511.56	1490019.76	-	-
12	512504.33	1490028.27	-	-
13	512502.71	1490034.8	-	-
14	512498	1490042.93	-	-
15	512487.72	1490052.43	-	-
16	512480.58	1490064.02	-	-
17	512462.9	1490075.07	-	-
18	512450.57	1490088.27	-	-
19	512437.39	1490113.22	-	-
20	512424.5	1490123.79	-	-
21	512401.68	1490152.78	-	-
22	512388.91	1490164.92	-	-
23	512380.66	1490180.29	-	-
24	512369.04	1490194.38	-	-



ДОКУМЕНТ ПОДПИСАН  
ЭЛЕКТРОННОЙ ПОДПИСЬЮ

Сертификат: 009F0BDC181A023B64597F1E2579BEFB50

Владелец: ФЕДЕРАЛЬНАЯ СЛУЖБА ГОСУДАРСТВЕННОЙ

РЕГИСТРАЦИИ, КАДАСТРА И КАРТОГРАФИИ

Действителен: с 02.08.2024 по 26.10.2025

полное наименование должности

инициалы, фамилия

## Земельный участок

вид объекта недвижимости

Лист № 11 раздела 4.2

Всего листов раздела 4.2: 22

Всего разделов: 8

Всего листов выписки: 72

10.03.2025г. № КУВИ-001/2025-60281793

Кадастровый номер:

66:56:0116002:9

1	2	3	4	5
25	512326.78	1490236.9	-	-
26	512307.24	1490242.4	-	-
27	512288.28	1490251.94	-	-
28	512267.3	1490271.22	-	-
29	512238.96	1490282.4	-	-
30	512235.02	1490286.16	-	-
31	512230.76	1490292.28	-	-
32	512228.22	1490299.58	-	-
33	512228.72	1490307.88	-	-
34	512233.65	1490319.72	-	-
35	512235.66	1490329.5	-	-
36	512238.25	1490353.59	-	-
37	512232.56	1490363.05	-	-
38	512208.06	1490391.3	-	-
39	512193.6	1490398.73	-	-
40	512183.44	1490407.34	-	-
41	512175.74	1490419.54	-	-
42	512143.2	1490430.4	-	-
43	512129.81	1490443.56	-	-
44	512130.1	1490449.34	-	-
45	512116.38	1490463.97	-	-
46	512108.04	1490469.35	-	-
47	512093.68	1490474.24	-	-
48	512086.48	1490478.88	-	-
49	512084.91	1490488.53	-	-
50	512087.06	1490496.36	-	-
51	512079.05	1490515.46	-	-
52	512060.14	1490530.35	-	-
53	512054.94	1490537.13	-	-



ДОКУМЕНТ ПОДПИСАН  
ЭЛЕКТРОННОЙ ПОДПИСЬЮ

Сертификат: 009F0BDC181A023B64597F1E2579BEFB50

Владелец: ФЕДЕРАЛЬНАЯ СЛУЖБА ГОСУДАРСТВЕННОЙ

РЕГИСТРАЦИИ, КАДАСТРА И КАРТОГРАФИИ

Действителен: с 02.08.2024 по 26.10.2025

полное наименование должности

инициалы, фамилия

## Земельный участок

вид объекта недвижимости

Лист № 12 раздела 4.2

Всего листов раздела 4.2: 22

Всего разделов: 8

Всего листов выписки: 72

10.03.2025г. № КУВИ-001/2025-60281793

Кадастровый номер:

66:56:0116002:9

1	2	3	4	5
54	512045.78	1490541.56	-	-
55	512043.44	1490540.44	-	-
56	512041.8	1490542.88	-	-
57	512031.86	1490536.99	-	-
58	512024.2	1490540.21	-	-
59	512010.96	1490537.34	-	-
60	512021.97	1490520.87	-	-
61	511952.21	1490480.92	-	-
62	511973.11	1490458.42	-	-
63	511974.32	1490446.02	-	-
64	511976.43	1490441.49	-	-
65	511991.3	1490448.9	-	-
66	512003.96	1490460.66	-	-
67	512019.51	1490485.8	-	-
68	512029.4	1490488.6	-	-
69	512035.06	1490487.84	-	-
70	512042.26	1490483.88	-	-
71	512048.9	1490466.08	-	-
72	512054.46	1490457.76	-	-
73	512077.32	1490442.15	-	-
74	512087.23	1490428	-	-
75	512098.29	1490419.13	-	-
76	512101.65	1490405.16	-	-
77	512097.52	1490393.39	-	-
78	512102.69	1490384.08	-	-
79	512127	1490366.25	-	-
80	512142.14	1490364.87	-	-
81	512157.1	1490356.1	-	-
82	512179.8	1490334.26	-	-



ДОКУМЕНТ ПОДПИСАН  
ЭЛЕКТРОННОЙ ПОДПИСЬЮ

Сертификат: 009F0BDC181A023B64597F1E2579BEFB50

Владелец: ФЕДЕРАЛЬНАЯ СЛУЖБА ГОСУДАРСТВЕННОЙ

РЕГИСТРАЦИИ, КАДАСТРА И КАРТОГРАФИИ

Действителен: с 02.08.2024 по 26.10.2025

полное наименование должности

инициалы, фамилия

## Земельный участок

вид объекта недвижимости

Лист № 13 раздела 4.2

Всего листов раздела 4.2: 22

Всего разделов: 8

Всего листов выписки: 72

10.03.2025г. № КУВИ-001/2025-60281793

Кадастровый номер:

66:56:0116002:9

1	2	3	4	5
83	512189.29	1490328.6	-	-
84	512195.86	1490319.4	-	-
85	512196.56	1490311.89	-	-
86	512173.03	1490262.38	-	-
87	512222.86	1490256.34	-	-
88	512229.92	1490252.69	-	-
89	512238.66	1490251.32	-	-
90	512248.86	1490241.45	-	-
91	512251.1	1490235.09	-	-
92	512272.02	1490210.84	-	-
93	512298.53	1490194.42	-	-
94	512321.86	1490186.6	-	-
95	512344.94	1490181.36	-	-
96	512348.46	1490177.82	-	-
97	512366.5	1490142.87	-	-
98	512375.76	1490133.94	-	-
99	512396.2	1490103	-	-
100	512418.3	1490076.88	-	-
101	512425.22	1490066.47	-	-
102	512441.19	1490047.28	-	-
103	512465.18	1490032.56	-	-
104	512466.09	1490022.59	-	-
105	512464.52	1490018.32	-	-
106	512475.68	1489998.04	-	-
107	512489.8	1489990.19	-	-
108	512494.52	1489969.76	-	-
109	512491.38	1489941.49	-	-
1	512491.38	1489937.98	-	-
1	512538.44	1489895.86	-	-



ДОКУМЕНТ ПОДПИСАН  
ЭЛЕКТРОННОЙ ПОДПИСЬЮ

Сертификат: 009F0BDC181A023B64597F1E2579BEFB50

Владелец: ФЕДЕРАЛЬНАЯ СЛУЖБА ГОСУДАРСТВЕННОЙ

РЕГИСТРАЦИИ, КАДАСТРА И КАРТОГРАФИИ

Действителен: с 02.08.2024 по 26.10.2025

полное наименование должности

инициалы, фамилия

## Земельный участок

вид объекта недвижимости

Лист № 14 раздела 4.2

Всего листов раздела 4.2: 22

Всего разделов: 8

Всего листов выписки: 72

10.03.2025г. № КУВИ-001/2025-60281793

Кадастровый номер:

66:56:0116002:9

1	2	3	4	5
2	512550.64	1489884.94	-	-
3	512730.02	1489940.01	-	-
4	512730.28	1489940.2	-	-
5	512739.92	1489950.48	-	-
6	512748.62	1489955.76	-	-
7	512773.5	1489957.01	-	-
8	512792.47	1489950.16	-	-
9	512803.36	1489942.7	-	-
10	512813.3	1489930.58	-	-
11	512840.17	1489910.94	-	-
12	512852.14	1489908.26	-	-
13	512861.28	1489899.36	-	-
14	512864.34	1489897.9	-	-
15	512868.62	1489902.18	-	-
16	512847.62	1489923.85	-	-
17	512832.09	1489939.88	-	-
18	512808.58	1489964.13	-	-
19	512804.01	1489983.23	-	-
20	512797.24	1489988.38	-	-
21	512780.38	1489995.96	-	-
22	512766.06	1489991.63	-	-
23	512747.1	1489982.17	-	-
24	512730.56	1489965.86	-	-
25	512716.07	1489959.32	-	-
26	512673.4	1489931.28	-	-
27	512645.02	1489922.82	-	-
28	512586.72	1489896.39	-	-
29	512565.28	1489893.36	-	-
30	512550.49	1489898.88	-	-



ДОКУМЕНТ ПОДПИСАН  
ЭЛЕКТРОННОЙ ПОДПИСЬЮ

Сертификат: 009F0BDC181A023B64597F1E2579BEFB50

Владелец: ФЕДЕРАЛЬНАЯ СЛУЖБА ГОСУДАРСТВЕННОЙ

РЕГИСТРАЦИИ, КАДАСТРА И КАРТОГРАФИИ

Действителен: с 02.08.2024 по 26.10.2025

полное наименование должности

инициалы, фамилия

Земельный участок				
вид объекта недвижимости				
Лист № 15 раздела 4.2	Всего листов раздела 4.2: 22		Всего разделов: 8	
10.03.2025г. № КУВИ-001/2025-60281793				
Кадастровый номер:			66:56:0116002:9	
1	2	3	4	5
31	512544.28	1489898.62	-	-
1	512538.44	1489895.86	-	-



ДОКУМЕНТ ПОДПИСАН  
ЭЛЕКТРОННОЙ ПОДПИСЬЮ

Сертификат: 009F0BDC181A023B64597F1E2579BEFB50

Владелец: ФЕДЕРАЛЬНАЯ СЛУЖБА ГОСУДАРСТВЕННОЙ

РЕГИСТРАЦИИ, КАДАСТРА И КАРТОГРАФИИ

Действителен: с 02.08.2024 по 26.10.2025

полное наименование должности

инициалы, фамилия

## Земельный участок

вид объекта недвижимости

Лист № 16 раздела 4.2

Всего листов раздела 4.2: 22

Всего разделов: 8

Всего листов выписки: 72

10.03.2025г. № КУВИ-001/2025-60281793

Кадастровый номер:

66:56:0116002:9

## Сведения о характерных точках границы части (частей) земельного участка

Учетный номер части: 66:56:0116002:9/8

## Система координат

Номер точки	Координаты, м		Описание закрепления на местности	Средняя квадратичная погрешность определения координат характерных точек границ земельного участка, м
	X	Y		
1	2	3	4	5
1	512374.59	1490326.4	-	-
2	512347.65	1490347.09	-	-
3	512348.63	1490340.26	-	-
4	512352.12	1490331.59	-	-
5	512357.65	1490327.36	-	-
6	512373.73	1490326.86	-	-
1	512374.59	1490326.4	-	-
1	512387.98	1490316.12	-	-
2	512384.16	1490319.05	-	-
3	512385.18	1490318.06	-	-
1	512387.98	1490316.12	-	-
1	512502.82	1490209.04	-	-
2	512441.45	1490269.25	-	-
3	512452.61	1490252.1	-	-
4	512457.89	1490246.81	-	-
5	512465.17	1490243.02	-	-
6	512475.89	1490231.82	-	-
7	512479.74	1490230.38	-	-
8	512499.17	1490210.07	-	-
1	512502.82	1490209.04	-	-
1	512584.99	1490128.41	-	-
2	512581.02	1490132.32	-	-
3	512581.68	1490130.62	-	-
1	512584.99	1490128.41	-	-



ДОКУМЕНТ ПОДПИСАН  
ЭЛЕКТРОННОЙ ПОДПИСЬЮ

Сертификат: 009F0BDC181A023B64597F1E2579BEFB50

Владелец: ФЕДЕРАЛЬНАЯ СЛУЖБА ГОСУДАРСТВЕННОЙ

РЕГИСТРАЦИИ, КАДАСТРА И КАРТОГРАФИИ

Действителен: с 02.08.2024 по 26.10.2025

полное наименование должности

инициалы, фамилия

## Земельный участок

вид объекта недвижимости

Лист № 17 раздела 4.2

Всего листов раздела 4.2: 22

Всего разделов: 8

Всего листов выписки: 72

10.03.2025г. № КУВИ-001/2025-60281793

Кадастровый номер:

66:56:0116002:9

1	2	3	4	5
1	512643.86	1490070.82	-	-
2	512643.5	1490071.01	-	-
3	512615.7	1490098.28	-	-
4	512615.79	1490097.72	-	-
5	512612.82	1490094.64	-	-
6	512611.83	1490089.38	-	-
7	512613.16	1490087.11	-	-
8	512642.82	1490071.02	-	-
1	512643.86	1490070.82	-	-



ДОКУМЕНТ ПОДПИСАН  
ЭЛЕКТРОННОЙ ПОДПИСЬЮ

Сертификат: 009F0BDC181A023B64597F1E2579BEFB50

Владелец: ФЕДЕРАЛЬНАЯ СЛУЖБА ГОСУДАРСТВЕННОЙ

РЕГИСТРАЦИИ, КАДАСТРА И КАРТОГРАФИИ

Действителен: с 02.08.2024 по 26.10.2025

полное наименование должности

инициалы, фамилия

## Земельный участок

вид объекта недвижимости

Лист № 18 раздела 4.2

Всего листов раздела 4.2: 22

Всего разделов: 8

Всего листов выписки: 72

10.03.2025г. № КУВИ-001/2025-60281793

Кадастровый номер:

66:56:0116002:9

## Сведения о характерных точках границы части (частей) земельного участка

Учетный номер части: 66:56:0116002:9/9

## Система координат

Номер точки	Координаты, м		Описание закрепления на местности	Средняя квадратичная погрешность определения координат характерных точек границ земельного участка, м
	X	Y		
1	2	3	4	5
1	512521.51	1489911.01	-	-
2	512538.44	1489895.86	-	-
3	512544.28	1489898.62	-	-
4	512550.49	1489898.88	-	-
5	512565.28	1489893.36	-	-
6	512586.72	1489896.39	-	-
7	512645.02	1489922.82	-	-
8	512673.4	1489931.28	-	-
9	512716.07	1489959.32	-	-
10	512730.56	1489965.86	-	-
11	512747.1	1489982.17	-	-
12	512766.06	1489991.63	-	-
13	512780.38	1489995.96	-	-
14	512797.24	1489988.38	-	-
15	512804.01	1489983.23	-	-
16	512803.56	1489985.13	-	-
17	512684.51	1490049	-	-
18	512670.45	1490053.13	-	-
19	512650.73	1490053.78	-	-
20	512645.49	1490052.27	-	-
21	512644.58	1490050.43	-	-
22	512648.56	1490036.35	-	-
23	512645.84	1490023.34	-	-
24	512641.11	1490016.83	-	-



ДОКУМЕНТ ПОДПИСАН  
ЭЛЕКТРОННОЙ ПОДПИСЬЮ

Сертификат: 009F0BDC181A023B64597F1E2579BEFB50

Владелец: ФЕДЕРАЛЬНАЯ СЛУЖБА ГОСУДАРСТВЕННОЙ

РЕГИСТРАЦИИ, КАДАСТРА И КАРТОГРАФИИ

Действителен: с 02.08.2024 по 26.10.2025

полное наименование должности

инициалы, фамилия

## Земельный участок

вид объекта недвижимости

Лист № 19 раздела 4.2

Всего листов раздела 4.2: 22

Всего разделов: 8

Всего листов выписки: 72

10.03.2025г. № КУВИ-001/2025-60281793

Кадастровый номер:

66:56:0116002:9

1	2	3	4	5
25	512631.16	1490008.07	-	-
26	512624.26	1490006.81	-	-
27	512621.42	1490008.73	-	-
28	512628.19	1490012.85	-	-
29	512633.14	1490020.89	-	-
30	512635.44	1490029.6	-	-
31	512635.27	1490042.16	-	-
32	512627.85	1490056.19	-	-
33	512603.32	1490066.68	-	-
34	512598.93	1490073.23	-	-
35	512597.98	1490078.98	-	-
36	512599.34	1490100.35	-	-
37	512597.04	1490110.22	-	-
38	512559.56	1490136.9	-	-
39	512492.42	1490191.84	-	-
40	512479.98	1490205.04	-	-
41	512474.36	1490207.75	-	-
42	512447.83	1490211.81	-	-
43	512393.32	1490262.63	-	-
44	512348.92	1490286.06	-	-
45	512326.36	1490291.88	-	-
46	512311.82	1490303.16	-	-
47	512305.63	1490314.82	-	-
48	512297.27	1490345.68	-	-
49	512299.36	1490384.21	-	-
50	512261.33	1490413.65	-	-
51	512225.15	1490441.15	-	-
52	512185.04	1490472.21	-	-
53	512164.02	1490502.35	-	-



ДОКУМЕНТ ПОДПИСАН  
ЭЛЕКТРОННОЙ ПОДПИСЬЮ

Сертификат: 009F0BDC181A023B64597F1E2579BEFB50

Владелец: ФЕДЕРАЛЬНАЯ СЛУЖБА ГОСУДАРСТВЕННОЙ

РЕГИСТРАЦИИ, КАДАСТРА И КАРТОГРАФИИ

Действителен: с 02.08.2024 по 26.10.2025

полное наименование должности

инициалы, фамилия

## Земельный участок

вид объекта недвижимости

Лист № 20 раздела 4.2

Всего листов раздела 4.2: 22

Всего разделов: 8

Всего листов выписки: 72

10.03.2025г. № КУВИ-001/2025-60281793

Кадастровый номер:

66:56:0116002:9

1	2	3	4	5
54	512134.5	1490519.42	-	-
55	512117.5	1490543.24	-	-
56	512113.72	1490556.1	-	-
57	512103.51	1490569.72	-	-
58	512099.73	1490578.8	-	-
59	512098.22	1490587.88	-	-
60	512101.62	1490603.01	-	-
61	512102.88	1490606.29	-	-
62	512104.54	1490649.18	-	-
63	512091.3	1490678.37	-	-
64	511963.14	1490744.11	-	-
65	511898.9	1490735.41	-	-
66	511891.58	1490734.42	-	-
67	511877	1490717.03	-	-
68	511875.92	1490715.74	-	-
69	511985.62	1490618.75	-	-
70	511965.22	1490596.46	-	-
71	511976.96	1490588.24	-	-
72	512010.96	1490537.34	-	-
73	512024.2	1490540.21	-	-
74	512031.86	1490536.99	-	-
75	512041.8	1490542.88	-	-
76	512043.44	1490540.44	-	-
77	512045.78	1490541.56	-	-
78	512054.94	1490537.13	-	-
79	512060.14	1490530.35	-	-
80	512079.05	1490515.46	-	-
81	512087.06	1490496.36	-	-
82	512084.91	1490488.53	-	-



ДОКУМЕНТ ПОДПИСАН  
ЭЛЕКТРОННОЙ ПОДПИСЬЮ

Сертификат: 009F0BDC181A023B64597F1E2579BEFB50

Владелец: ФЕДЕРАЛЬНАЯ СЛУЖБА ГОСУДАРСТВЕННОЙ

РЕГИСТРАЦИИ, КАДАСТРА И КАРТОГРАФИИ

Действителен: с 02.08.2024 по 26.10.2025

полное наименование должности

инициалы, фамилия

## Земельный участок

вид объекта недвижимости

Лист № 21 раздела 4.2

Всего листов раздела 4.2: 22

Всего разделов: 8

Всего листов выписки: 72

10.03.2025г. № КУВИ-001/2025-60281793

Кадастровый номер:

66:56:0116002:9

1	2	3	4	5
83	512086.48	1490478.88	-	-
84	512093.68	1490474.24	-	-
85	512108.04	1490469.35	-	-
86	512116.38	1490463.97	-	-
87	512130.1	1490449.34	-	-
88	512129.81	1490443.56	-	-
89	512143.2	1490430.4	-	-
90	512175.74	1490419.54	-	-
91	512183.44	1490407.34	-	-
92	512193.6	1490398.73	-	-
93	512208.06	1490391.3	-	-
94	512232.56	1490363.05	-	-
95	512238.25	1490353.59	-	-
96	512235.66	1490329.5	-	-
97	512233.65	1490319.72	-	-
98	512228.72	1490307.88	-	-
99	512228.22	1490299.58	-	-
100	512230.76	1490292.28	-	-
101	512235.02	1490286.16	-	-
102	512238.96	1490282.4	-	-
103	512267.3	1490271.22	-	-
104	512288.28	1490251.94	-	-
105	512307.24	1490242.4	-	-
106	512326.78	1490236.9	-	-
107	512369.04	1490194.38	-	-
108	512380.66	1490180.29	-	-
109	512388.91	1490164.92	-	-
110	512401.68	1490152.78	-	-
111	512424.5	1490123.79	-	-



ДОКУМЕНТ ПОДПИСАН  
ЭЛЕКТРОННОЙ ПОДПИСЬЮ

Сертификат: 009F0BDC181A023B64597F1E2579BEFB50

Владелец: ФЕДЕРАЛЬНАЯ СЛУЖБА ГОСУДАРСТВЕННОЙ

РЕГИСТРАЦИИ, КАДАСТРА И КАРТОГРАФИИ

Действителен: с 02.08.2024 по 26.10.2025

полное наименование должности

инициалы, фамилия

## Земельный участок

вид объекта недвижимости

Лист № 22 раздела 4.2

Всего листов раздела 4.2: 22

Всего разделов: 8

Всего листов выписки: 72

10.03.2025г. № КУВИ-001/2025-60281793

Кадастровый номер:

66:56:0116002:9

1	2	3	4	5
112	512437.39	1490113.22	-	-
113	512450.57	1490088.27	-	-
114	512462.9	1490075.07	-	-
115	512480.58	1490064.02	-	-
116	512487.72	1490052.43	-	-
117	512498	1490042.93	-	-
118	512502.71	1490034.8	-	-
119	512504.33	1490028.27	-	-
120	512511.56	1490019.76	-	-
121	512520.77	1490011.58	-	-
122	512530.9	1490006.5	-	-
123	512535.55	1490000.54	-	-
124	512540.63	1489989.62	-	-
125	512542.06	1489965.7	-	-
126	512541.56	1489935.16	-	-
127	512534.12	1489922.82	-	-
128	512523.2	1489913.45	-	-
1	512521.51	1489911.01	-	-



ДОКУМЕНТ ПОДПИСАН  
ЭЛЕКТРОННОЙ ПОДПИСЬЮ

Сертификат: 009F0BDC181A023B64597F1E2579BEFB50

Владелец: ФЕДЕРАЛЬНАЯ СЛУЖБА ГОСУДАРСТВЕННОЙ

РЕГИСТРАЦИИ, КАДАСТРА И КАРТОГРАФИИ

Действителен: с 02.08.2024 по 26.10.2025

полное наименование должности

инициалы, фамилия