

АКТ
ОСМОТРА ПРИНАДЛЕЖАЩИХ ЮРИДИЧЕСКОМУ ЛИЦУ
ИЛИ ИНДИВИДУАЛЬНОМУ ПРЕДПРИНИМАТЕЛЮ ПОМЕЩЕНИЙ,
ТЕРРИТОРИЙ И НАХОДЯЩИХСЯ ТАМ ВЕЩЕЙ И ДОКУМЕНТОВ

"16" октября 2024 г.

г. Нижний Тагил
(место составления)

Осмотр начат 16 октября 2024 г. в "10" ч. "10" мин.

Осмотр окончен 16 октября 2024 г. в "10" ч. "30" мин.

В соответствии с пунктами 5.1.1, 5.3.1, 5.5.1, 5.5.6, 6.2, 6.6 Положения о Федеральной налоговой службе, утв. Постановлением Правительства РФ от 30.09.2004 № 506, ст. 7 Закона РФ от 21.03.1991 № 943-1 «О налоговых органах Российской Федерации», ст. 82 Налогового кодекса РФ, Федеральным законом от 08.08.2001 № 129-ФЗ «О государственной регистрации юридических лиц и индивидуальных предпринимателей»

Нами, сотрудниками Межрайонной ИФНС России №16 по Свердловской области отдела обеспечения процедур банкротства: Заместителем начальника отдела Никандровой Ольгой Викторовной, государственным налоговым инспектором Пупковой Юлией Игоревной и сотрудником отдела оперативного контроля: старшим государственным налоговым инспектором Францевым Станиславом Александровичем.

(должность, фамилия и инициалы лица, составившего акт)

с участием законного представителя юридического лица или иного его представителя / индивидуального предпринимателя или его представителя: _____

(наименование, организационно - правовая форма юридического лица, код ОКПО и ИНН,

местонахождение / фамилия, имя, отчество индивидуального предпринимателя, код ОКПО и ИНН,

место жительства или место пребывания, паспортные и другие данные)

в присутствии понятых:

1. _____
(фамилия, имя, отчество, место жительства или место пребывания, г.р.)

2. _____
(фамилия, имя, отчество, место жительства или место пребывания, г.р.)

которым разъяснены их права и обязанности:

(подпись)

(инициалы и фамилия)

(подпись)

(инициалы и фамилия)

с соблюдением законных требований произвели осмотр: земельного участка с кадастровым номером: 66:56:0116002:9, а также зданий, строений, сооружений, с кадастровыми номерами: 66:56:0116002:9 (земельный участок), 66:56:0116002:1902, 66:56:0116002:1911, 66:56:0116002:1912, 66:56:0116002:1913 66:56:0116002:1914, 66:56:0116002:1915, 66:56:0116002:1916, 66:56:0116002:1917, 66:56:0116002:1925, по адресу: Свердловская область, г. Нижний Тагил, ул. Геологов, д. 29.

Осмотром установлено: по данному адресу, на земельном участке находятся разрушенные строения, со стороны дороги участок частично огорожен забором из бетонных плит. Производственная деятельность не ведется, оборудование и техника отсутствует. Участок и подъездные пути заросли кустарником.

Участвующим и присутствующим лицам объявлено о применении технических средств фиксации вещественных доказательств (**цифровой фотоаппарат – мобильного устройства POCO M4 Pro**)



Замечания, заявления, объяснения, ходатайства, поступившие во время производства осмотра

Приложения к акту осмотра: фотографии и видеофайлы – 24 файла.

Акт мною прочитан/переведен мне на _____ язык

Представитель юридического лица / индивидуальный предприниматель (его представитель) _____
(подпись) (инициалы и фамилия)

Участвовавшие (присутствовавшие) лица


 (подпись)	<u>О.В. Николаева</u> (инициалы и фамилия)
 (подпись)	<u>С.А. Гринько</u> (инициалы и фамилия)

Поняты: _____
(подпись) (инициалы и фамилия)

_____ (подпись) (инициалы и фамилия)

Межрайонная ИФНС России №16 по Свердловской области

Государственный налоговый инспектор
Отдела обеспечения процедур банкротства
(должность лица, составившего акт)

 (подпись)	<u>Ю.И. Тучикова</u> (инициалы и фамилия)
--	--